

DIVICOD	
SISTEMA DE REGISTRO DE DENUNCIAS	
Registro:	
23 ABR 2026	
Fecha	hora

DENUNCIA PENAL POLICIAL

SEÑOR JEFE DE LA DIVISIÓN DE ESTAFAS Y OTRAS DEFRAUDACIONES – DININCRI
AVENIDA ESPAÑA – LIMA

DENUNCIANTE:

Partido Político Renovación, con RUC N° 20510449593, representado por su representante legal señor FERNANDO SANDOVAL RUIZ, identificado con DNI N° 25434643, con domicilio en Jirón Costa Rica N° 157, distrito de Jesús María, provincia y departamento de Lima.

AGRAVIADO:

Señor RAFAEL BERNARDO LÓPEZ ALIAGA, identificado con DNI N° 07845838, candidato presidencial del Partido Político Renovación Popular en el marco de las Elecciones Generales 2026, inscrito mediante Resolución N° 00621-2026-JNE, con domicilio real y procesal en Avenida Los Inkas N° 172, distrito de San Isidro, Lima.

DENUNCIADOS:

1. **Piero Alessandro Crovetto Salinas**, en su condición de ex Jefe de la Oficina Nacional de Procesos Electorales (ONPE), como presunto autor de los delitos denunciados.
2. **Roberto Burneo Bermejo**, en su condición de Presidente del Jurado Nacional de Elecciones (JNE), en su condición de testigo, conforme se fundamenta.
3. Otros funcionarios o terceros que resulten responsables durante la investigación.

I. ANTECEDENTES Y DESCRIPCIÓN DE LOS HECHOS

El suscrito, en representación del Partido Político Renovación Popular y del candidato presidencial agraviado, interpone formal denuncia penal policial por la comisión de presuntos delitos de **falsificación de documentos, estafa, fraude procesal, abuso de autoridad y otras figuras penales conexas**, cometidos en el marco del proceso electoral de las Elecciones Generales 2026, convocado para el 12 de abril de 2026 y 13 de abril 2026.

Los hechos que se denuncian consisten en lo siguiente:

1. **Omisión inexcusable en el traslado del material electoral:** El denunciado Piero Alessandro Crovetto Salinas, en su calidad de máxima autoridad de la ONPE, incumplió el plan operativo electoral 2026 al no disponer el traslado oportuno del material electoral a los centros de votación dentro de la ciudad de Lima, hecho que era de público conocimiento y debió ser fiscalizado por el JNE, quien no denunció dicha irregularidad.

2. **Falsificación de actas electorales:** Como consecuencia de lo anterior, la ONPE habría procedido a **adulterar y manipular sistemáticamente los resultados electorales**, registrando en su portal web actas electorales que no fueron suscritas físicamente por los miembros de mesa, con firmas disímiles, escaneadas o pegadas, simulando su autenticidad.
3. **Concierto para simular suscripción de actas:** Los denunciados habrían actuado de manera concertada para aparentar la existencia de actas reales y originales, a sabiendas de que dichos documentos no fueron expedidos ni suscritos en la fecha ni en el lugar que se indica.
4. **Registro de información falsa en el portal del ONPE:** Dicha información adulterada fue publicada en la página web del ONPE, generando una apariencia de legitimidad electoral en beneficio de otros competidores políticos, en directo agravio del candidato del Partido Renovación.
5. **Peritajes de parte que acreditan las irregularidades:** Se adjuntan dos pericias privadas que demuestran:
 - Inconsistencias grafo técnicas: firmas no auténticas y de trazos diferentes.
 - Vulnerabilidades informáticas en el sistema de cómputo electoral que permiten la inyección o modificación de resultados sin trazabilidad, por parte de usuarios con privilegios administrativos.

II. CALIFICACIÓN JURÍDICA PRELIMINAR

Los hechos descritos serían constitutivos de los siguientes ilícitos penales, en concurso real:

- **Falsificación de documentos (Art. 427 del Código Penal)**
- **Estafa (Art. 196 del Código Penal)**
- **Fraude procesal (Art. 410 del Código Penal)**
- **Abuso de autoridad (Art. 376 del Código Penal)**
- **Uso de documento falso (Art. 428 del Código Penal)**

Asimismo, se solicita se investigue la posible existencia de una **organización criminal o concierto de voluntades** para la comisión de los ilícitos descritos.

III. MEDIOS DE CONVICCIÓN.

Para acreditar los hechos denunciados, se adjuntan los siguientes medios probatorios:

1. **Opinión grafotécnica y de datos electorales – Elecciones Generales 2026** (Pericia N° 001-2026).
2. **Opinión grafotécnica y de datos electorales N° 002-2026/JAEQ** – Evaluación de vulnerabilidades informáticas, que concluye:

- El sistema electoral digital permite alteraciones internas en la base de datos central sin dejar rastro.
 - Ausencia de firma digital criptográfica en los resultados publicados.
 - Falta de registros de auditoría inmutables (logs WORM).
 - Inexistencia de bloqueo estructural en la base de datos central.
3. **Capturas de pantalla del portal web del ONPE** con los resultados cuestionados.
 4. **Documentación electoral y cronograma oficial** que evidencia las omisiones denunciadas.
 5. **Actas Electorales N° 034798 y 034799** correspondientes al distrito de Pomalca, provincia de Chiclayo, departamento de Lambayeque; así como las Actas N° 079002 y 079003 correspondientes al distrito de Alto Bravo, distrito de Bellavista, departamento de San Martín; que han sido llenadas y firmadas por los miembros de la mesa contigua, quienes han registrado la misma votación para las organización políticas en las actas de numeración consecutiva.
 6. **Actas Electorales N° 002143 y 002144** así como las Actas N° 004718 y 004717 correspondientes al distrito de San Jerónimo, provincia de Andahuaylas, departamento de Apurímac, correspondientes al distrito de San Marcos, provincia de Huari, departamento de Ancash, las mismas que pese a estar suscritas por sus propios miembros de mesa, la votación registrada en la sección escrutinio es idéntica.

IV. PETITORIO

Por lo expuesto, solicito a la División de Estafas y Otras Defraudaciones – DININCRI:

1. **Admitir a trámite la presente denuncia** y disponer el inicio de la investigación policial conforme a sus atribuciones legales, en coordinación con el Ministerio Público.
2. **Citar a los denunciados y testigos**, incluido el Presidente del JNE y los miembros del pleno del JNE, así como al actual Jefe del ONPE, para que presten su manifestación.
3. **Ordenar una pericia grafotécnica y dactiloscópica oficial** sobre las actas electorales originales cuestionadas, previa incautación y cadena de custodia policial de manera urgente para la cautela de la conservación de los medios instrumentales.
4. **Constituirse a la sede del ONPE** para el recojo y resguardo de todas las actas electorales originales correspondientes a las mesas señaladas en las pericias adjuntas que estén en posesión del ONPE o del jurado Nacional de Elecciones.
5. **Ampliar la investigación** contra todos los funcionarios o terceros que resulten responsables de los hechos ilícitos, incluidos los administradores del sistema informático del ONPE.

6. **Poner en conocimiento del Ministerio Público** los actuados para los fines penales correspondientes.
7. Se disponga se señale día y hora de la declaración del denunciante y del agraviado.

PRIMER OTROSÍ DIGO: Adjunto en calidad de medios probatorios los dos peritajes técnicos señalados, así como los documentos electrónicos que sustentan la presente denuncia.

Lima, 23 de abril de 2026.



Fernando Sandoval Ruiz
DNI N° 25434643
Representante Legal Alterno
Partido Político de Renovación Popular



ONPE



004717-01-P

4b

MESA DE SUFRAGIO N.º

004717

ELECCIONES GENERALES Y PARLAMENTO ANDINO 2026
ELECCIÓN DEL PRESIDENTE DE LA REPÚBLICA Y VICEPRESIDENTES
ACTA ELECTORAL

TOTAL DE ELECTORES HÁBILES 300

DEPARTAMENTO APURIMAC PROVINCIA ANDAHUAYLAS DISTRITO SAN JERONIMO

C ACTA DE ESCRUTINIO

Siendo las 8:40 PM del 12 de abril de 2026, se inició el ACTO DE ESCRUTINIO.

MUY IMPORTANTE Escriba con números legibles como estos: 0 1 2 3 4 5 6 7 8 9

FIRMA, NOMBRES, APELLIDOS Y DNI DE MIEMBROS DE MESA (OBLIGATORIO)

Table with columns: ORGANIZACIONES POLÍTICAS, TOTAL DE VOTOS, and numbered rows 1-38. Includes parties like ALIANZA ELECTORAL VENCEREMOS, PARTIDO PATRIÓTICO DEL PERÚ, etc.

EL PRESIDENTE FIRMA DENTRO DE ESTE RECUADRO

NOMBRES: LIDIA ORELLA
APELLIDOS: MEDINA CONCHAN
DNI: 019181912104

EL SECRETARIO FIRMA DENTRO DE ESTE RECUADRO

NOMBRES: Juan Manuel
APELLIDOS: Omonte Leguía
DNI: 716131916197

EL TERCER MIEMBRO FIRMA DENTRO DE ESTE RECUADRO

NOMBRES: Jhoel
APELLIDOS: Muñoz Opa
DNI: 7161113181316

FIRMA Y DATOS DE PERSONEROS

PERSONERO fields for Org. Polit., Nombres, Apellidos, DNI

PERSONERO fields for Org. Polit., Nombres, Apellidos, DNI

PERSONERO fields for Org. Polit., Nombres, Apellidos, DNI

PERSONERO fields for Org. Polit., Nombres, Apellidos, DNI

TOTAL DE CIUDADANOS QUE VOTARON: 213

Siendo las 8:40 PM del 12 de abril de 2026, finalizó el ACTO DE ESCRUTINIO.

OBSERVACIONES: [Empty box for observations]



ONPE



034798-13-A

4b

ELECCIONES GENERALES Y PARLAMENTO ANDINO 2026
ELECCIÓN DEL PRESIDENTE DE LA REPÚBLICA Y VICEPRESIDENTES
ACTA ELECTORAL

MESA DE SUFRAGIO N.º

034798

TOTAL DE ELECTORES HÁBILES 300

DEPARTAMENTO

LAMBAYEQUE

PROVINCIA

CHICLAYO

DISTRITO

POMALCA

ACTA DE ESCRUTINIO

Siendo las 7:00 PM del 12 de abril de 2026, se inició el ACTO DE ESCRUTINIO.

MUY IMPORTANTE Escriba con números legibles como estos: 0 1 2 3 4 5 6 7 8 9

FIRMA, NOMBRES, APELLIDOS Y DNI DE MIEMBROS DE MESA (OBLIGATORIO)

Table with columns: ORGANIZACIONES POLÍTICAS, TOTAL DE VOTOS, and numbered rows 1-38. Includes party names like ALIANZA ELECTORAL VENCEREMOS, PARTIDO PATRIÓTICO DEL PERÚ, etc., and their respective vote counts.

EL PRESIDENTE FIRMA DENTRO DE ESTE RECUADRO

NOMBRES: JHEYSON
APELLIDOS: LLANOS DELGADO
DNI: 71256017417

EL SECRETARIO FIRMA DENTRO DE ESTE RECUADRO

NOMBRES: CESAR ADRIAN
APELLIDOS: LOPEZ YESQUEN
DNI: 810800143

EL TERCER MIEMBRO FIRMA DENTRO DE ESTE RECUADRO

NOMBRES: ROSA ELVIRA
APELLIDOS: LOPEZ BALAREZO
DNI: 7178101021519

FIRMA Y DATOS DE PERSONEROS

PERSONERO
ORG. POLIT:
NOMBRES:
APELLIDOS:
DNI: / / / / / / / /

PERSONERO
ORG. POLIT:
NOMBRES:
APELLIDOS:
DNI: / / / / / / / /

PERSONERO
ORG. POLIT:
NOMBRES:
APELLIDOS:
DNI: / / / / / / / /

PERSONERO
ORG. POLIT:
NOMBRES:
APELLIDOS:
DNI: / / / / / / / /

PERSONERO
ORG. POLIT:
NOMBRES:
APELLIDOS:
DNI: / / / / / / / /

PERSONERO
ORG. POLIT:
NOMBRES:
APELLIDOS:
DNI: / / / / / / / /

PERSONERO
ORG. POLIT:
NOMBRES:
APELLIDOS:
DNI: / / / / / / / /

PERSONERO
ORG. POLIT:
NOMBRES:
APELLIDOS:
DNI: / / / / / / / /

TOTAL DE CIUDADANOS QUE VOTARON: 243

Siendo las 9:00 PM del 12 de abril de 2026, finalizó el ACTO DE ESCRUTINIO.

OBSERVACIONES:

Empty dashed lines for observations.



034799-09-G

4b

MESA DE SUFRAGIO N.º

034799

ELECCIONES GENERALES Y PARLAMENTO ANDINO 2026 ELECCIÓN DEL PRESIDENTE DE LA REPÚBLICA Y VICEPRESIDENTES ACTA ELECTORAL

TOTAL DE ELECTORES HÁBILES 300

DEPARTAMENTO

PROVINCIA

DISTRITO

LAMBAYEQUE

CHICLAYO

POMALCA

C ACTA DE ESCRUTINIO

Siendo las 7:00 PM del 12 de abril de 2026, se inició el ACTO DE ESCRUTINIO.

MUY IMPORTANTE Escriba con números legibles como estos: 0 1 2 3 4 5 6 7 8 9

FIRMA, NOMBRES, APELLIDOS Y DNI DE MIEMBROS DE MESA (OBLIGATORIO)

ORGANIZACIONES POLÍTICAS		TOTAL DE VOTOS	
1	ALIANZA ELECTORAL VENCEREMOS		1
2	PARTIDO PATRIÓTICO DEL PERÚ	2	2
3	PARTIDO CÍVICO OBRAS	22	3
4			4
5	PARTIDO DEMÓCRATA VERDE		5
6	PARTIDO DEL BUEN GOBIERNO	27	6
7	PARTIDO POLÍTICO PERÚ ACCIÓN		7
8	PARTIDO POLÍTICO PRIN		8
9	PROGRESEMOS	1	9
10	PARTIDO SICREO	6	10
11	PARTIDO PAÍS PARA TODOS	18	11
12	PARTIDO FRENTE DE LA ESPERANZA 2021	4	12
13	PARTIDO POLÍTICO NACIONAL PERÚ LIBRE	1	13
14			14
15	PRIMERO LA GENTE - COMUNIDAD, ECOLOGÍA, LIBERTAD Y PROGRESO	5	15
16	JUNTOS POR EL PERÚ	25	16
17	PODEMOS PERÚ	6	17
18	PARTIDO DEMOCRATICO FEDERAL		18
19	FE EN EL PERÚ		19
20	PARTIDO POLÍTICO INTEGRIDAD DEMOCRÁTICA	2	20
21	FUERZA POPULAR	41	21
22	ALIANZA PARA EL PROGRESO	12	22
23	PARTIDO POLÍTICO COOPERACIÓN POPULAR		23
24	AHORA NACIÓN - AN	9	24
25	LIBERTAD POPULAR		25
26	UN CAMINO DIFERENTE	2	26
27	AVANZA PAÍS - PARTIDO DE INTEGRACIÓN SOCIAL	1	27
28	PERÚ MODERNO		28
29	PARTIDO POLÍTICO PERÚ PRIMERO	1	29
30	SALVEMOS AL PERÚ		30
31	PARTIDO DEMOCRÁTICO SOMOS PERÚ	3	31
32	PARTIDO APRISTA PERUANO	1	32
33	RENOVACIÓN POPULAR	13	33
34	PARTIDO DEMÓCRATA UNIDO PERÚ		34
35	FUERZA Y LIBERTAD		35
36	PARTIDO DE LOS TRABAJADORES Y EMPRENDEDORES PTE - PERÚ		36
37	UNIDAD NACIONAL		37
38	PARTIDO MORADO	1	38
	VOTOS EN BLANCO	24	
	VOTOS NULOS	16	
	VOTOS IMPUGNADOS		
	TOTAL DE VOTOS EMITIDOS	243	

EL PRESIDENTE FIRMA DENTRO DE ESTE RECUADRO

NOMBRES: JHEYSAN
APELLIDOS: LLANOS DELGADO
DNI: 7125601147

EL SECRETARIO FIRMA DENTRO DE ESTE RECUADRO

NOMBRES: CESAR ADRIAN
APELLIDOS: LOPEZ YES QUEN
DNI: 8108101143

EL TERCER MIEMBRO FIRMA DENTRO DE ESTE RECUADRO

NOMBRES: ROSA ELVIRA
APELLIDOS: LOPEZ BALAREZO
DNI: 7718101259

FIRMA Y DATOS DE PERSONEROS

PERSONERO
ORG. POLIT: _____
NOMBRES: _____
APELLIDOS: _____
DNI: / / / / / / / / / /

PERSONERO
ORG. POLIT: _____
NOMBRES: _____
APELLIDOS: _____
DNI: / / / / / / / / / /

PERSONERO
ORG. POLIT: _____
NOMBRES: _____
APELLIDOS: _____
DNI: / / / / / / / / / /

PERSONERO
ORG. POLIT: _____
NOMBRES: _____
APELLIDOS: _____
DNI: / / / / / / / / / /

PERSONERO
ORG. POLIT: _____
NOMBRES: _____
APELLIDOS: _____
DNI: / / / / / / / / / /

PERSONERO
ORG. POLIT: _____
NOMBRES: _____
APELLIDOS: _____
DNI: / / / / / / / / / /

PERSONERO
ORG. POLIT: _____
NOMBRES: _____
APELLIDOS: _____
DNI: / / / / / / / / / /

PERSONERO
ORG. POLIT: _____
NOMBRES: _____
APELLIDOS: _____
DNI: / / / / / / / / / /

TOTAL DE CIUDADANOS QUE VOTARON: 243

Siendo las 9:00 PM del 12 de abril de 2026, finalizó el ACTO DE ESCRUTINIO.

OBSERVACIONES: →



ONPE



079002-06-C

4b

ELECCIONES GENERALES Y PARLAMENTO ANDINO 2026
ELECCION DEL PRESIDENTE DE LA REPUBLICA Y VICEPRESIDENTES
ACTA ELECTORAL

MESA DE SUFRAGIO N°
079002

TOTAL DE ELECTORES HABLES **277**

DEPARTAMENTO **SAN MARTIN** PROVINCIA **BELLAVISTA** DISTRITO **ALTO BIAVO**

C ACTA DE ESCRUTINIO

Siendo las 14:47 del 12 de abril de 2026, se inició el ACTO DE ESCRUTINIO

MUY IMPORTANTE Escriba con números legibles como estos: 0 1 2 3 4 5 6 7 8 9

FIRMA, NOMBRES, APELLIDOS Y DNI DE MIEMBROS DE MESA (OBLIGATORIO)

ORGANIZACIONES POLITICAS	TOTAL VOTOS
1 ALIANZA ELECTORAL VENCENOS	0
2 PARTIDO PATRIOTICO DEL PERU	1
3 PARTIDO CIVICO OBRERO	8
4	
5 PARTIDO DEMOCRATICO VERDE	1
6 PARTIDO DEL BIEN GOBERNADO	1
7 PARTIDO POLITICO PERU ACCION	0
8 PARTIDO POLITICO PPM	0
9 PROGRESISMO	0
10 PARTIDO SOCIAL	1
11 PARTIDO PARA TODOS	1
12 PARTIDO FRENTE DE LA ESPERANZA PERU	0
13 PARTIDO POLITICO NACIONAL PERU LIBRE	0
14	
15 FRENTE LA GENTE - COMPAÑIA ECOLOGIA LIBERTAD Y PROGRESO	0
16 JUNTOS POR EL PERU	43
17 FUERZAS PERU	3
18 PARTIDO DEMOCRATICO REGIONAL	1
19 FE EN EL PERU	0
20 PARTIDO POLITICO INTEGRANDO DEMOCRACIA	0
21 FUERZA POPULAR	14
22 ALIANZA PARA EL PROGRESO	0
23 PARTIDO POLITICO COOPERACION POPULAR	1
24 REVOLUCION AN	6
25 LIBERTAD POPULAR	0
26 UN CAMINO DIFERENTE	0
27 AVANZA PERU - PARTIDO DE INTEGRACION SOCIAL	0
28 PAIS MODERNO	0
29 PARTIDO POLITICO PERU UNIDAD	0
30 SALVEMOS AL PERU	0
31 PARTIDO DEMOCRATICO SINCE PERU	2
32 PARTIDO AGRESIA PERUANO	1
33 RENOVACION POPULAR	7
34 PARTIDO DEMOCRATICO UNICO PERU	3
35 FUERZA Y LIBERTAD	0
36 PARTIDO DE LOS TRABAJADORES Y EMPRENDEDORES (PTE) - PERU	0
37 UNIDAD NACIONAL	0
38 PARTIDO MORADO	0
VOTOS EN BLANCO	35
VOTOS NULOS	28
VOTOS IMPUGNADOS	0
TOTAL DE VOTOS EMPESADA	747

EL PRIMER MIEMBRO DE MESA
FIRMA
ESTE RECUADRO

NOMBRE Paula
APELLIDOS Naya Ramos
DNI 732910106

EL SEGUNDO MIEMBRO DE MESA
FIRMA
ESTE RECUADRO

NOMBRE Yolanda
APELLIDOS Parada U
DNI 0111769118

EL TERCER MIEMBRO DE MESA
FIRMA
ESTE RECUADRO

NOMBRE Humberto B
APELLIDOS Reyes Jimenez
DNI 412114831

FIRMA Y DATOS DE PERSONEROS

PERSONERO
DNI: _____ NOMBRE: _____
DNI: _____ NOMBRE: _____
DNI: _____ NOMBRE: _____
DNI: _____ NOMBRE: _____

PERSONERO
DNI: _____ NOMBRE: _____
DNI: _____ NOMBRE: _____
DNI: _____ NOMBRE: _____
DNI: _____ NOMBRE: _____

PERSONERO
DNI: _____ NOMBRE: _____
DNI: _____ NOMBRE: _____
DNI: _____ NOMBRE: _____
DNI: _____ NOMBRE: _____

PERSONERO
DNI: _____ NOMBRE: _____
DNI: _____ NOMBRE: _____
DNI: _____ NOMBRE: _____
DNI: _____ NOMBRE: _____

TOTAL DE CIEUDADANOS QUE VOTARON **147** Siendo las 20:24 del 12 de abril de 2026, finalizó el ACTO DE ESCRUTINIO.

OBSERVACIONES:



4b

ELECCIONES GENERALES Y PARLAMENTO ANDINO 2026 ELECCION DEL PRESIDENTE DE LA REPUBLICA Y VICEPRESIDENTES

MESA DE SUFRAGIO N°
079003

DEPARTAMENTO: **SAN MARTIN** PROVINCIA: **BELLAVISTA** DISTRITO: **ALTO BIAVO** → TOTAL DE ELECTORES HABLES: **277**

C ACTA DE ESCRUTINIO

Siendo las 7:47 P.M. del 12 de abril de 2026, se inició el ACTO DE ESCRUTINIO.

MUY IMPORTANTE Escriba con números legibles como estos: 0123456789

FIRMA, NOMBRES, APELLIDOS Y DNI DE MIEMBROS DE MESA (OBLIGATORIO)

ORGANIZACIONES POLITICAS	TOTAL DE VOTOS
1 ALIANZA ELECTORAL VENCEREMOS	0
2 PARTIDO PATRIOTICO DEL PERU	7
3 PARTIDO GRUPO UNIAS	8
4	
5 PARTIDO DEMOCRATA VERDE	7
6 PARTIDO DEL BUEN GOBIERNO	7
7 PARTIDO POLITICO PERU ACCION	0
8 PARTIDO POLITICO PERU	0
9 PROGRESION	0
10 PARTIDO SICREO	7
11 PARTIDO PAS PARA TODOS	7
12 PARTIDO FRENTE DE LA ESPERANZA 2011	0
13 PARTIDO POLITICO NACIONAL PERU LIBRE	0
14	
15 PRIMERO LA GENTE - COMUNIDAD, ECOLOGIA, LIBERTAD Y PROGRESO	0
16 JUNTOS POR EL PERU	43
17 POCOMOS PERU	3
18 PARTIDO DEMOCRATICO FEDERAL	7
19 PER EN EL PERU	0
20 PARTIDO POLITICO INTEGRIDAD DEMOCRATICA	0
21 FUERZA POPULAR	74
22 ALIANZA PARA EL PROGRESO	0
23 PARTIDO POLITICO COOPERACION POPULAR	7
24 ANORA NACION - AN	6
25 LIBERTAD POPULAR	0
26 SIN CAMBIO EFICIENTE	0
27 AVANZA PAS - PARTIDO DE INTEGRACION SOCIAL	0
28 PERU MODERNO	0
29 PARTIDO POLITICO PERU PRIMERO	0
30 SALVEMOS AL PERU	0
31 PARTIDO DEMOCRATICO SOMOS PERU	2
32 PARTIDO APUESTA PERUANO	7
33 RENOVACION POPULAR	3
34 PARTIDO DEMOCRATA UNIDO PERU	3
35 FUERZA Y LIBERTAD	0
36 PARTIDO DE LOS TRABAJADORES Y EMPRENADORES PTE - PERU	0
37 UNIDAD NACIONAL	0
38 PARTIDO MOVIZO	0
VOTOS EN BLANCO	35
VOTOS NULOS	22
VOTOS IMPUGNADOS	0
TOTAL DE VOTOS ESCRITOS →	747

EL REGISTRANTE FIRMA
DENTRO DEL CUADRO

NOMBRE: Yanila
APELLIDOS: Naibo Ramos
DNI: 717811011016

EL SECRETARIO FIRMA
DENTRO DEL CUADRO

NOMBRE: Yolanda
APELLIDOS: Paredes U.
DNI: 0111131619118

EL TERCERO FIRMA
DENTRO DEL CUADRO

NOMBRE: HUMBERTO
APELLIDOS: Paredes Tujanama
DNI: 412110411311

FIRMA Y DATOS DE PERSONEROS

PERSONERO	PERSONERO
DNI: _____	DNI: _____
NOMBRE: _____	NOMBRE: _____
APELLIDOS: _____	APELLIDOS: _____
DNI:	DNI:
PERSONERO	PERSONERO
DNI: _____	DNI: _____
NOMBRE: _____	NOMBRE: _____
APELLIDOS: _____	APELLIDOS: _____
DNI:	DNI:
PERSONERO	PERSONERO
DNI: _____	DNI: _____
NOMBRE: _____	NOMBRE: _____
APELLIDOS: _____	APELLIDOS: _____
DNI:	DNI:

TOTAL DE CIUDADANOS QUE VOTARON: **747** Siendo las 2:34 del 12 de abril de 2026, finalizó el ACTO DE ESCRUTINIO.

OBSERVACIONES: →



ONPE



004718-14-E

4b

MESA DE SUFRAGIO N.º

004718

ELECCIONES GENERALES Y PARLAMENTO ANDINO 2026
ELECCIÓN DEL PRESIDENTE DE LA REPÚBLICA Y VICEPRESIDENTES
ACTA ELECTORAL

TOTAL DE ELECTORES HÁBILES 300

DEPARTAMENTO

PROVINCIA

DISTRITO

APURIMAC

ANDAHUAYLAS

SAN JERONIMO

C ACTA DE ESCRUTINIO

Siendo las 8.40 PM del 12 de abril de 2026, se inició el ACTO DE ESCRUTINIO.

MUY IMPORTANTE Escriba con números legibles como estos: 0 1 2 3 4 5 6 7 8 9

FIRMA, NOMBRES, APELLIDOS Y DNI DE MIEMBROS DE MESA (OBLIGATORIO)

Table with columns: ORGANIZACIONES POLÍTICAS, TOTAL DE VOTOS, and numbered rows 1-38. Includes parties like ALIANZA ELECTORAL VENCEREMOS, PARTIDO PATRIÓTICO DEL PERÚ, etc., with handwritten vote counts.

EL PRESIDENTE FIRMA DENTRO DE ESTE RECUADRO

NOMBRES: CYNTHIA
APELLIDOS: QUINTANA BAUTISTA
DNI: / / / / / / / /

EL SECRETARIO FIRMA DENTRO DE ESTE RECUADRO

NOMBRES: SARA
APELLIDOS: PUMA LLAQUI
DNI: 416171915010

EL TERCER MIEMBRO FIRMA DENTRO DE ESTE RECUADRO

NOMBRES: RUTH KARINA
APELLIDOS: PALOMINO FLORES
DNI: 7101421141615

FIRMA Y DATOS DE PERSONEROS

PERSONERO
ORG. POLIT:
NOMBRES:
APELLIDOS:
DNI: / / / / / / / /

PERSONERO
ORG. POLIT:
NOMBRES:
APELLIDOS:
DNI: / / / / / / / /

PERSONERO
ORG. POLIT:
NOMBRES:
APELLIDOS:
DNI: / / / / / / / /

PERSONERO
ORG. POLIT:
NOMBRES:
APELLIDOS:
DNI: / / / / / / / /

TOTAL DE CIUDADANOS QUE VOTARON: 213

Siendo las 8:40 del 12 de abril de 2026, finalizó el ACTO DE ESCRUTINIO.

OBSERVACIONES: -



OPINIÓN GRAFOTÉCNICA Y DE DATOS ELECTORALES - ELECCIONES GENERALES 2026 N°002-2026/JAEQ

I. DEL PERITO

JULIO ALFREDO ESPEJO QUEVEDO, Perito Grafotécnico titulado en el Instituto de Criminalística de la Policía Nacional del Perú en el año 1995, con especialización en Grafística y Documentoscopia, formación complementaria en Argentina, Colombia y Perú, debidamente actualizado en la materia, con 30 años de experiencia en la especialidad, identificado con DNI N°42704243, con domicilio en calle Teniente Carlos Jiménez Chávez N°428 casa N°174, Urbanización La Campiña, Distrito de Chorrillos, Departamento y Provincia de Lima, celular N°939583504, correo electrónico jalesque@gmail.com.

II. OBJETO DEL INFORME


El objeto del presente documento es:

- A. Establecer si cada una de las firmas de los miembros de mesa trazadas en las ACTAS INSTALACIÓN, SUFRAGIO Y ESCRUTINIO, de diversas mesas del interior del país, han sido trazadas proceden del puño gráfico de los referidos miembros de mesa.

- B. Detallar los hallazgos técnicos derivados del monitoreo y extracción de datos de la API oficial de la ONPE entre los días 12 y 19 de abril de 2026, identificando anomalías en la numeración, tiempos de carga y consistencia del voto en 4,703 actas específicas.

III. DEL ANÁLISIS DE LAS FIRMAS

Realizado el minucioso análisis de las firmas de los miembros de mesa trazadas en las Actas de Instalación, Sufragio y Escrutinio, se comprobó lo siguiente:



1. ACTA N°900002 - "AMAZONAS", "BAGUA", "LA PECA", "SAN ISIDRO"

110.

FIRMA, NOMBRES, APELLIDOS Y DNI DE MIEMBROS DE MESA (OBLIGATORIO)

EL PRESIDENTE FIRMA DENTRO DE ESTE RECUADRO

NOMBRES BERLI
APELLIDOS Quiroz Rodas
DNI 414161016171813

EL SECRETARIO FIRMA DENTRO DE ESTE RECUADRO

NOMBRES Haylee
APELLIDOS Izquierdo Bartoren
DNI 313151818161412

EL TERCER MIEMBRO FIRMA DENTRO DE ESTE RECUADRO

NOMBRES Maria Otilia
APELLIDOS Cubas HUILCAMANGO
DNI 313151814121919

PRESIDENTE

NOMBRES BERLI
APELLIDOS Quiroz Rodas
DNI 414161016171813

SECRETARIO

NOMBRES Haylee
APELLIDOS Izquierdo Bartoren
DNI 313151818161412

TERCER MIEMBRO

NOMBRES Maria Otilia
APELLIDOS Cubas HUILCAMANGO
DNI 313151814121919

PRESIDENTE

NOMBRES BERLI
APELLIDOS Quiroz Rodas
DNI 414161016171813


SECRETARIO

NOMBRES Haylee
APELLIDOS Izquierdo Bartoren
DNI 313151818161412

TERCER MIEMBRO

NOMBRES Maria Otilia
APELLIDOS Cubas HUILCAMANGO
DNI 313151814121919

Efectuado el análisis comparativo entre las características generales y peculiares (de valor identificatorio) de las firmas que a nombre de doña **MARÍA OTILIA CUBAS HUILCAMANGO** aparecen trazadas como TERCER MIEMBRO en las actas antes indicadas, se observan disimilitudes gráficas, lo que permite inferir que provienen de distintos puños gráficos.



2. ACTA N°900005 - "AMAZONAS", "BAGUA", "LA PECA", "SAN FRANCISCO"

110.

FIRMA, NOMBRES, APELLIDOS Y DNI DE MIEMBROS DE MESA (OBLIGATORIO)

EL PRIMER MIEMBRO FIRMA DENTRO DE ESTE CUADRO

Leni Villalobos Gongora

NOMBRES Leni
 APELLIDOS Villalobos Gongora
 DNI 710151510191915

EL SEGUNDO MIEMBRO FIRMA DENTRO DE ESTE RECUADRO

Teofilo Becerra Delgado

NOMBRES Teofilo
 APELLIDOS Becerra Delgado
 DNI 313151813161516

EL TERCERO MIEMBRO FIRMA DENTRO DE ESTE CUADRO

Juan Luis Torres Cruz

NOMBRES Juan Luis
 APELLIDOS Torres Cruz
 DNI 416151612151210

Leni Villalobos Gongora

PRESIDENTE

NOMBRES Leni
 APELLIDOS Villalobos Gongora
 DNI 710151510191915

Teofilo Becerra Delgado

SECRETARIO

NOMBRES Teofilo
 APELLIDOS Becerra Delgado
 DNI 313151813161516

Juan Luis Torres Cruz

TERCER MIEMBRO

NOMBRES Juan Luis
 APELLIDOS Torres Cruz
 DNI 416151612151210

Leni Villalobos Gongora

PRESIDENTE

NOMBRES Leni
 APELLIDOS Villalobos Gongora
 DNI 710151510191915

Teofilo Becerra Delgado

SECRETARIO

NOMBRES Teofilo
 APELLIDOS Becerra Delgado
 DNI 313151813161516

Juan Luis Torres Cruz

TERCER MIEMBRO

NOMBRES Juan Luis
 APELLIDOS Torres Cruz
 DNI 416151612151210

Efectuado el análisis comparativo entre las características generales y peculiares (de valor identificatorio) de las firmas que a nombre de don **LENI VILLALOBOS GONGORA** aparecen trazadas como PRESIDENTE DE MESA en el acta antes indicada, se observan disimilitudes gráficas, lo que permite inferir que provienen de distintos puños gráficos.



3. ACTA N° 900019 - "AMAZONAS", "BAGUA", "ARAMANGO", "TUTUMBEROS"

10.

FIRMA, NOMBRES, APELLIDOS Y DNI DE MIEMBROS DE MESA (OBLIGATORIO)

EL PRESIDENTE FIRMA DENTRO DE ESTE CUADRO

[Firma]

NOMBRES ROYBER
 APELLIDOS JUNTAJUT SHAWIT
 DNI 717101312151318

EL SECRETARIO FIRMA DENTRO DE ESTE CUADRO

[Firma]

NOMBRES SHAWAG SEBEDCO
 APELLIDOS CHAMIK CUMBIA
 DNI 714121416151812

EL TERCER MIEMBRO FIRMA DENTRO DE ESTE CUADRO

[Firma]

NOMBRES LUSTER
 APELLIDOS KAYAP CHAMIK
 DNI 415181811171711

[Firma]

PRESIDENTE

NOMBRES ROYBER
 APELLIDOS JUNTAJUT SHAWIT
 DNI 717101312151318

[Firma]

SECRETARIO

NOMBRES SHAWAG SEBEDCO
 APELLIDOS CHAMIK CUMBIA
 DNI 714121416151812

[Firma]

TERCER MIEMBRO

NOMBRES LUSTER
 APELLIDOS KAYAP CHAMIK
 DNI 415181811171711

[Firma]

PRESIDENTE

NOMBRES ROYBER
 APELLIDOS JUNTAJUT SHAWIT
 DNI 717101312151318

[Firma]

SECRETARIO

NOMBRES SHAWAG SEBEDCO
 APELLIDOS CHAMIK CUMBIA
 DNI 714121416151812

[Firma]

TERCER MIEMBRO

NOMBRES LUSTER
 APELLIDOS KAYAP CHAMIK
 DNI 415181811171711

Efectuado el análisis comparativo entre las características generales y peculiares (de valor identificatorio) de las firmas que a nombre de don ROYBER JUNTAJUT SHAWIT aparecen trazadas como PRESIDENTE DE MESA en el acta antes indicada, se observan disimilitudes gráficas, lo que permite inferir que provienen de distintos puños gráficos.



4. ACTA N° 900020 - "AMAZONAS", "BAGUA", "ARAMANGO", "TUTUMBEROS"

0.

FIRMA, NOMBRES, APELLIDOS Y DNI DE MIEMBROS DE MESA (OBLIGATORIO)

EL PRESIDENTE FIRMA DENTRO DE ESTE CUADRO

NOMBRES LUCIO
 APELLIDOS UWAK TAWAM
 DNI 4 154 1516101212

EL SECRETARIO FIRMA DENTRO DE ESTE CUADRO

NOMBRES SILVIA
 APELLIDOS TAWAN KASEN
 DNI 4 316191631910

EL TERCER MIEMBRO FIRMA DENTRO DE ESTE CUADRO

NOMBRES MELINA
 APELLIDOS SAMIK TAWAM
 DNI 7 6181510191012

PRESIDENTE
 NOMBRES LUCIO
 APELLIDOS UWAK TAWAM
 DNI 4 154 1516101212

SECRETARIO
 NOMBRES SILVIA
 APELLIDOS TAWAN KASEN
 DNI 4 316191631910

TERCER MIEMBRO
 NOMBRES MELINA
 APELLIDOS SAMIK TAWAM
 DNI 7 6181510191012

PRESIDENTE
 NOMBRES LUCIO
 APELLIDOS UWAK TAWAM
 DNI 4 154 1516101212

SECRETARIO
 NOMBRES SILVIA
 APELLIDOS TAWAN KASEN
 DNI 4 316191631910

TERCER MIEMBRO
 NOMBRES MELINA
 APELLIDOS SAMIK TAWAM
 DNI 7 6181510191012


Efectuado el análisis comparativo entre las características generales y peculiares (de valor identificatorio) de las firmas que a nombre de doña **SILVIA TAWAN KASEN** aparecen trazadas como SECRETARIO DE MESA en el acta antes indicada, se observan disimilitudes gráficas, lo que permite inferir que provienen de distintos puños gráficos.





5. ACTA N° 9000021 - "AMAZONAS", "BAGUA", "BAGUA", "PECA PALACIOS"


10.


FIRMA, NOMBRES, APELLIDOS Y DNI DE MIEMBROS DE MESA (OBLIGATORIO)


EL PRESIDENTE FIRMA DENTRO DE ESTE CUADRO

 NOMBRES MARIA GRIMALDINA
 APELLIDOS GALVEZ PUERTAS
 DNI 410121910181313


EL SECRETARIO FIRMA DENTRO DE ESTE RECUADRO

 NOMBRES RICARDO ENRIQUE
 APELLIDOS DOMINGUEZ VASQUEZ
 DNI 03161816111213


EL TERCER MIEMBRO FIRMA DENTRO DE ESTE RECUADRO

 NOMBRES ZULEMA ELENA
 APELLIDOS CRUZADO VARGAS
 DNI 116171217141711



 PRESIDENTE
 NOMBRES MARIA GRIMALDINA
 APELLIDOS GALVEZ PUERTAS
 DNI 410121910181313


 SECRETARIO
 NOMBRES RICARDO ENRIQUE
 APELLIDOS DOMINGUEZ VASQUEZ
 DNI 03161816111213


 TERCER MIEMBRO
 NOMBRES ZULEMA ELENA
 APELLIDOS CRUZADO VARGAS
 DNI 116171217141711


 PRESIDENTE
 NOMBRES MARIA GRIMALDINA
 APELLIDOS GALVEZ PUERTAS
 DNI 410121910181313


 SECRETARIO
 NOMBRES RICARDO ENRIQUE
 APELLIDOS DOMINGUEZ VASQUEZ
 DNI 03161816111213


 TERCER MIEMBRO
 NOMBRES ZULEMA ELENA
 APELLIDOS CRUZADO VARGAS
 DNI 116171217141711

Efectuado el análisis comparativo entre las características generales y peculiares (de valor identificador) de las firmas que a nombre de doña **MARÍA GRIMALDINA GALVEZ PUERTAS** aparecen trazadas como PRESIDENTE DE MESA y don **RICARDO ENRIQUE DOMINGUEZ VÁSQUEZ** aparecen trazadas como SECRETARIO DE MESA en el acta antes indicada, se observan



disimilitudes gráficas, lo que permite inferir que provienen de distintos puños gráficos.

6. ACTA N° 9000026 - "AMAZONAS", "BAGUA", "IMAZA", "KUNCHIN"

10.

FIRMA, NOMBRES, APELLIDOS Y DNI DE MIEMBROS DE MESA (OBLIGATORIO)

EL PRESIDENTE FIRMA DENTRO DE ESTE RECUADRO

NOMBRES: KAYAP
 APELLIDOS: BASHIAN JUWAN
 DNI: 313151917171615

EL SECRETARIO FIRMA DENTRO DE ESTE RECUADRO

NOMBRES: RODICIA
 APELLIDOS: CHIMPA AGKUASH
 DNI: 416101814151511

EL TERCER MIEMBRO FIRMA DENTRO DE ESTE RECUADRO

NOMBRES: GONZALO
 APELLIDOS: ANJIS PINCHU
 DNI: 313151917111516

PRESIDENTE
 NOMBRES: KAYAP
 APELLIDOS: BASHIAN JUWAN
 DNI: 313151917171615

SECRETARIO
 NOMBRES: RODICIA
 APELLIDOS: CHIMPA AGKUASH
 DNI: 416101814151511

TERCER MIEMBRO
 NOMBRES: GONZALO
 APELLIDOS: ANJIS PINCHU
 DNI: 313151917111516

PRESIDENTE
 NOMBRES: KAYAP
 APELLIDOS: BASHIAN JUWAN
 DNI: 313151917171615

SECRETARIO
 NOMBRES: RODICIA
 APELLIDOS: CHIMPA AGKUASH
 DNI: 416101814151511

TERCER MIEMBRO
 NOMBRES: GONZALO
 APELLIDOS: ANJIS PINCHU
 DNI: 313151917111516

Efectuado el análisis comparativo entre las características generales y peculiares (de valor identificatorio) de las firmas que a nombre de doña **RODICIA CHIMPA AGKUASH** aparecen trazadas como SECRETARIO DE



MESA, se observan disimilitudes gráficas, lo que permite inferir que provienen de distintos puños gráficos.

7. ACTA N° 9000027 - "AMAZONAS", "BAGUA", "IMAZA", "KUNCHIN"

10.

FIRMA, NOMBRES, APELLIDOS Y DNI DE MIEMBROS DE MESA (OBLIGATORIO)

EL PRIMERO FIRMA DENTRO DEL RECUADRO

Dupul

NOMBRES Berlin
 APELLIDOS Shimpukat Tsamach
 DNI 4 6 0 8 4 5 7 7

EL SEGUNDO FIRMA DENTRO DEL RECUADRO

Al

NOMBRES Juan
 APELLIDOS Wishap Hajuashi
 DNI 3 3 5 9 6 4 7 2

EL TERCERO FIRMA DENTRO DEL RECUADRO

Bald

NOMBRES Alicia
 APELLIDOS Yompinsa Sanchez
 DNI 8 0 5 6 3 4 0 9

Dupul

.....
 PRESIDENTE

NOMBRES Berlin
 APELLIDOS Shimpukat Tsamach
 DNI 4 6 0 8 4 5 7 7

Al

.....
 SECRETARIO

NOMBRES Juan
 APELLIDOS Wishap Hajuashi
 DNI 3 3 5 9 6 4 7 2

Bald

.....
 TERCER MIEMBRO

NOMBRES Alicia
 APELLIDOS Yompinsa Sanchez
 DNI 8 0 5 6 3 4 0 9

Dupul

.....
 PRESIDENTE

NOMBRES Berlin
 APELLIDOS Shimpukat Tsamach
 DNI 4 6 0 8 4 5 7 7

Al

.....
 SECRETARIO


NOMBRES Juan
 APELLIDOS Wishap Hajuashi
 DNI 3 3 5 9 6 4 7 2

Bald

.....
 TERCER MIEMBRO

NOMBRES ALICIA
 APELLIDOS Yompinsa Sanchez
 DNI 8 0 5 6 3 4 0 9

Efectuado el análisis comparativo entre las características generales y peculiares (de valor identificatorio) de las firmas que a nombre de don



BERLÍN SHIMPUKAT TSAMACHI aparecen trazadas como SECRETARIO DE MESA, se observan disimilitudes gráficas, lo que permite inferir que provienen de distintos puños gráficos.

8. ACTA N° 9000030 - "AMAZONAS", "BAGUA", "IMAZA", "WAYAMPIAK"

10.

FIRMA, NOMBRES, APELLIDOS Y DNI DE MIEMBROS DE MESA (OBLIGATORIO)

EL PRESIDENTE FIRMA DENTRO DE ESTE RECUADRO

[Firma]

NOMBRES EIVIA

APELLIDOS UWAK PUTUC

DNI 415131215111514

EL SECRETARIO FIRMA DENTRO DE ESTE RECUADRO

[Firma]

NOMBRES BASILIO

APELLIDOS UGKUCH ENTSAKUA

DNI 416131117151816

EL TERCER MIEMBRO FIRMA DENTRO DE ESTE RECUADRO

[Firma]

NOMBRES HAURO

APELLIDOS TSAMAJAIN PETA

DNI 41513121116114

[Firma]

PRESIDENTE

NOMBRES EIVIA

APELLIDOS UWAK PUTUC

DNI 415131215111514

[Firma]

SECRETARIO

NOMBRES BASILIO

APELLIDOS UGKUCH ENTSAKUA

DNI 416131117151816

[Firma]

TERCER MIEMBRO

NOMBRES HAURO

APELLIDOS TSAMAJAIN PETA

DNI 41513121116114

[Firma]

PRESIDENTE

NOMBRES EIVIA

APELLIDOS UWAK PUTUC

DNI 415131215111514

[Firma]

SECRETARIO

NOMBRES BASILIO

APELLIDOS UGKUCH ENTSAKUA

DNI 416131117151816

[Firma]

TERCER MIEMBRO

NOMBRES HAURO

APELLIDOS TSAMAJAIN PETA

DNI 41513121116114



Efectuado el análisis comparativo entre las características generales y peculiares (de valor identificatorio) de las firmas que a nombre de doña **ELVIA UWAK PIITUG** aparecen trazadas como PRESIDENTE DE MESA, se observan disimilitudes gráficas, lo que permite inferir que provienen de distintos puños gráficos.

9. **ACTA N° 9000035 - "AMAZONAS", "BAGUA", "IMAZA", "CUZUMATAC"**

10.

FIRMA, NOMBRES, APELLIDOS Y DNI DE MIEMBROS DE MESA (OBLIGATORIO)

EL PRESIDENTE FIRMA DENTRO DE ESTE RECUADRO

NOMBRES Luis
 APELLIDOS Ujukam Kuji
 DNI 414161219101616

EL SEGUNDO FIRMA DENTRO DE ESTE RECUADRO

NOMBRES Margarita
 APELLIDOS Orrego Yampis
 DNI 413191215161611

EL TERCER MIEMBRO FIRMA DENTRO DE ESTE RECUADRO

NOMBRES Idela
 APELLIDOS Neira Cruz
 DNI 413101212181019

Luis
 PRESIDENTE


NOMBRES Luis
 APELLIDOS Ujukam Kuji
 DNI 414161219101616

Margarita
 SECRETARIO

NOMBRES Margarita
 APELLIDOS Orrego Yampis
 DNI 413191215161611

Idela
 TERCER MIEMBRO

NOMBRES Idela
 APELLIDOS Neira Cruz
 DNI 413101212181019



[Handwritten Signature]
 PRESIDENTE
 NOMBRES Luis
 APELLIDOS Ujukam Kufi
 DNI 414161219101616

[Handwritten Signature]
 SECRETARIO
 NOMBRES Margarita
 APELLIDOS Orrego Yampis
 DNI 413191215161611

[Handwritten Signature]
 TERCER MIEMBRO
 NOMBRES Idela
 APELLIDOS Neira Cruz
 DNI 413101212121019

Efectuado el análisis comparativo entre las características generales y peculiares (de valor identificatorio) de las firmas que a nombre de doña **MARGARITA ORREGO YAMPIS** aparecen trazadas como SECRETARIO DE MESA, se observan disimilitudes gráficas, lo que permite inferir que provienen de distintos puños gráficos.

10. ACTA N° 9000042 - "AMAZONAS", "BAGUA", "IMAZA", "CHIPE"

10.

FIRMA, NOMBRES, APELLIDOS Y DNI DE MIEMBROS DE MESA (OBLIGATORIO)

EL PRESIDENTE FIRMA DENTRO DE ESTE RECUADRO
[Handwritten Signature]
 NOMBRES MARY JEA
 APELLIDOS ASANGARY SEJERAM
 DNI 416131015121911

EL SECRETARIO FIRMA DENTRO DE ESTE RECUADRO
[Handwritten Signature]
 NOMBRES EMER
 APELLIDOS ATAMAIN ASANGARY
 DNI 313151918121710

EL TERCER MIEMBRO FIRMA DENTRO DE ESTE RECUADRO
[Handwritten Signature]
 NOMBRES TEOFILO
 APELLIDOS AUTUKAT NANANTAI
 DNI 415131615161217

[Handwritten Signature]
 PRESIDENTE
 NOMBRES MARY JEA
 APELLIDOS ASANGARY SEJERAM
 DNI 416131015121911

[Handwritten Signature]
 SECRETARIO
 NOMBRES EMER
 APELLIDOS ATAMAIN ASANGARY
 DNI 313151918121710

[Handwritten Signature]
 TERCER MIEMBRO
 NOMBRES TEOFILO
 APELLIDOS AUTUKAT NANANTAI
 DNI 415131615161217



Mary Lea
 PRESIDENTE
 NOMBRES MARY LEA
 APELLIDOS ASANGRAY SEJERAY
 DNI 4161310512911

Emer
 SECRETARIO
 NOMBRES EMER
 APELLIDOS ATAMAZIN ASANGRAY
 DNI 313159812710

Teófilo
 TERCER MIEMBRO
 NOMBRES TEÓFILO
 APELLIDOS ATUKAZ NANANTAI
 DNI 415131615161217

Efectuado el análisis comparativo entre las características generales y peculiares (de valor identificatorio) de las firmas que a nombre de don **TEÓFILO ATUKAI NANANTAI** aparecen trazadas como TERCER MIEMBRO DE MESA, se observan disimilitudes gráficas, lo que permite inferir que provienen de distintos puños gráficos.

11. **ACTA N° 9000053 - "AMAZONAS", "CONDORCANQUI", "NIEVA", "URAKUZA"**

FIRMA, NOMBRES, APELLIDOS Y DNI DE MIEMBROS DE MESA (OBLIGATORIO)

EL PRESIDENTE FIRMA DENTRO DE ESTE RECUADRO
Ofelia
 NOMBRES OFELIA
 APELLIDOS DE REGE NANANTAI
 DNI 714141615191915

EL SECRETARIO FIRMA DENTRO DE ESTE RECUADRO
Mariuel
 NOMBRES MARIUEL
 APELLIDOS OLANO SALDARRIEN
 DNI 411161116161513

EL TERCER MIEMBRO FIRMA DENTRO DE ESTE RECUADRO
Maved
 NOMBRES MAVED
 APELLIDOS MATIAS WEEPIU
 DNI 717121413101413



[Firma]
 PRESIDENTE
 NOMBRES OFELIA
 APELLIDOS ORREGO NATIP
 DNI 714141615191915

[Firma]
 SECRETARIO
 NOMBRES MARIVI
 APELLIDOS OLANO SALDIVAR
 DNI 411161116161513

[Firma]
 TERCER MIEMBRO
 NOMBRES MAVED
 APELLIDOS MATIAS WEEPIU
 DNI 717121113101413

[Firma]
 PRESIDENTE
 NOMBRES OFELIA
 APELLIDOS ORREGO NATIP
 DNI 714141615191915

[Firma]
 SECRETARIO
 NOMBRES MARIVI
 APELLIDOS OLANO SALDIVAR
 DNI 411161116161513

[Firma]
 TERCER MIEMBRO
 NOMBRES MAVED
 APELLIDOS MATIAS WEEPIU
 DNI 717121113101413

Efectuado el análisis comparativo entre las características generales y peculiares (de valor identificatorio) de las firmas que a nombre de doña **OFELIA ORREGO NATIP** aparecen trazadas como PRESIDENTE DE MESA, se observan disimilitudes gráficas, lo que permite inferir que provienen de distintos puños gráficos.

12. ACTA N° 9000055 - "AMAZONAS", "CONDORCANQUI", "NIEVA", "URAKUZA"

10

FIRMA, NOMBRES, APELLIDOS Y DNI DE MIEMBROS DE MESA (OBLIGATORIO)

EL PRESIDENTE FIRMA DENTRO DE ESTE RECUADRO
[Firma]
 NOMBRES LUIS
 APELLIDOS URSUA CEBICOT
 DNI 81014161921712

EL SECRETARIO FIRMA DENTRO DE ESTE RECUADRO
[Firma]
 NOMBRES CELSO
 APELLIDOS URUNCHA M SHIKU
 DNI 71017141315111

EL TERCER MIEMBRO FIRMA DENTRO DE ESTE RECUADRO
[Firma]
 NOMBRES ENA
 APELLIDOS WARSUM TOLEDO
 DNI 71619181311916



[Firma]
 PRESIDENTE
 NOMBRES LUIS
 APELLIDOS UWAK CAICAS
 DNI 8 10 14 16 19 12 12

[Firma]
 SECRETARIO
 NOMBRES CELSO
 APELLIDOS UKONHAM SHIKU
 DNI 4 10 17 14 31 51 11

[Firma]
 TERCER MIEMBRO
 NOMBRES ENA
 APELLIDOS WASUM TOLEDO
 DNI 7 16 19 18 31 19 16

[Firma]
 PRESIDENTE
 NOMBRES LUIS
 APELLIDOS UWAK CAICAS
 DNI 8 10 14 16 19 12 12

[Firma]
 SECRETARIO
 NOMBRES CELSO
 APELLIDOS UKONHAM SHIKU
 DNI 4 10 17 14 31 51 11

[Firma]
 TERCER MIEMBRO
 NOMBRES ENA
 APELLIDOS WASUM TOLEDO
 DNI 7 16 19 18 31 19 16

Efectuado el análisis comparativo entre las características generales y peculiares (de valor identificatorio) de las firmas que a nombre de don **LUIS UWAK CAICAS** aparecen trazadas como PRESIDENTE DE MESA, se observan disimilitudes gráficas, lo que permite inferir que provienen de distintos puños gráficos.

13. ACTA N° 9000062 - "AMAZONAS", "CONDORCANQUI", "NIEVA", "PUMPUSHAK"

FIRMA, NOMBRES, APELLIDOS Y DNI DE MIEMBROS DE MESA (OBLIGATORIO)

EL PRESIDENTE FIRMA EN ESTE RECUADRO
[Firma]


NOMBRES JESUS
 APELLIDOS Cabo Mushinkash
 DNI 4 14 71 05 53 15

EL TERCER MIEMBRO FIRMA EN ESTE RECUADRO
[Firma]

NOMBRES Geremias
 APELLIDOS Apikai Wisum
 DNI 3 13 17 16 12 01 02

EL TERCER MIEMBRO FIRMA EN ESTE RECUADRO
[Firma]

NOMBRES Edurdo
 APELLIDOS Baitug Jakum
 DNI 8 10 13 18 15 14 12



 PRESIDENTE NOMBRES: Jesus APELLIDOS: Cabo Mashinkush DNI: 4.4.7.0.5.5.3.5	 SECRETARIO NOMBRES: Geremias APELLIDOS: Apikai Wisum DNI: 3.3.7.6.2.0.0.2	 TERCER MIEMBRO NOMBRES: Eduardo APELLIDOS: Baituga Utkam DNI: 8.0.3.8.5.1.4.2
 PRESIDENTE NOMBRES: Jesus APELLIDOS: Cabo Mashinkush DNI: 4.4.7.0.5.5.3.5	 SECRETARIO NOMBRES: Geremias APELLIDOS: Apikai Wisum DNI: 3.3.7.6.2.0.0.2	 TERCER MIEMBRO NOMBRES: Eduardo APELLIDOS: Baituga Utkam DNI: 8.0.3.8.5.1.4.2

Efectuado el análisis comparativo entre las características generales y peculiares (de valor identificatorio) de las firmas que a nombre de don **GEREMÍAS APIKUS WISUM** aparecen trazadas como SECRETARIO DE MESA, se observan disimilitudes gráficas, lo que permite inferir que provienen de distintos puños gráficos.

14. ACTA N° 9000063 - "AMAZONAS", "CONDORCANQUI", "NIEVA", "PUMPUSHAK"

III.

FIRMA, NOMBRES, APELLIDOS Y DNI DE MIEMBROS DE MESA (OBLIGATORIO)

EL PRESIDENTE FIRMA DENTRO DE ESTE RECUADRO

NOMBRES: Consuelo
APELLIDOS: Patsa Tsamajain
DNI: 4.3.8.7.0.8.6.6

EL SECRETARIO FIRMA DENTRO DE ESTE RECUADRO

NOMBRES: Marcos
APELLIDOS: Shajup Dupis
DNI: 4.4.7.4.2.4.0.0

EL TERCER MIEMBRO FIRMA DENTRO DE ESTE RECUADRO

NOMBRES: Narcisca
APELLIDOS: Ukuncham Shajup
DNI: 4.5.4.0.0.0.2.6



<p><i>CH</i> PRESIDENTE</p> <p>NOMBRES <u>Consuelo</u> APELLIDOS <u>Petsa Tsamajam</u> DNI: <u>4.3.87.0.8.6.6</u></p>	<p><i>MB</i> SECRETARIO</p> <p>NOMBRES <u>Marcos</u> APELLIDOS <u>Shajup Dupis</u> DNI: <u>4.4.72.2.1.0.0</u></p>	<p><i>ht</i> TERCER MIEMBRO</p> <p>NOMBRES <u>Narcisa</u> APELLIDOS <u>ukuncham shajup</u> DNI: <u>4.5.40.0.0.2.6</u></p>
<p><i>CH</i> PRESIDENTE</p> <p>NOMBRES <u>consuelo</u> APELLIDOS <u>Petsa Tsamajam</u> DNI: <u>4.3.87.0.8.6.6</u></p>	<p><i>MB</i> SECRETARIO</p> <p>NOMBRES <u>Marcos</u> APELLIDOS <u>shajup DUPIS</u> DNI: <u>4.4.72.2.1.0.0</u></p>	<p><i>ht</i> TERCER MIEMBRO</p> <p>NOMBRES <u>Narcisa</u> APELLIDOS <u>ukuncham shajup</u> DNI: <u>4.5.40.0.0.2.6</u></p>

Efectuado el análisis comparativo entre las características generales y peculiares (de valor identificatorio) de las firmas que a nombre de don **MARCOS SHAJUP DUPIS** aparecen trazadas como SECRETARIO DE MESA, se observan disimilitudes gráficas, lo que permite inferir que provienen de distintos puños gráficos.

15. **ACTA N° 9000066 - "AMAZONAS", "CONDORCANQUI", "NIEVA", "KIGKIS"**

110.

FIRMA, NOMBRES, APELLIDOS Y DNI DE MIEMBROS DE MESA (OBLIGATORIO)

EL PRESIDENTE FIRMA DENTRO DE ESTE RECUADRO

CH

NOMBRES CELINDA
 APELLIDOS PANDO QUINTANA
 DNI: 4.2.15.1.9.7.1

EL SECRETARIO FIRMA DENTRO DE ESTE RECUADRO


MB

NOMBRES ALETA MARIANGELA
 APELLIDOS INAYSA ATAMAY
 DNI: 4.8.17.7.9.4.8.5

EL TERCER MIEMBRO FIRMA DENTRO DE ESTE RECUADRO

ht

NOMBRES PORFILIO
 APELLIDOS NACKAI NANCH
 DNI: 4.5.39.5.0.5.2



Celinda
 PRESIDENTE
 NOMBRES CELINDA
 APELLIDOS PANDO QUINTANA
 DNI 4121151191711

Aleta
 SECRETARIO
 NOMBRES ALETA MARIANELA
 APELLIDOS INTAKER ATAMAIN
 DNI 418191719141815

Porfilio
 TERCER MIEMBRO
 NOMBRES POR FILIO
 APELLIDOS NAGKAI NANCH
 DNI 415131915101512

Celinda
 PRESIDENTE
 NOMBRES CELINDA
 APELLIDOS PANDO QUINTANA
 DNI 4121151191711

Aleta
 SECRETARIO
 NOMBRES ALETA MARIANELA
 APELLIDOS INTAKER ATAMAIN
 DNI 418191719141815

Porfilio
 TERCER MIEMBRO
 NOMBRES POR FILIO
 APELLIDOS NAGKAI NANCH
 DNI 415131915101512

Efectuado el análisis comparativo entre las características generales y peculiares (de valor identificatorio) de las firmas que a nombre de don **PORFILIO NAGKAI NANCH** aparecen trazadas como TERCER MIEMBRO DE MESA, se observan disimilitudes gráficas, lo que permite inferir que provienen de distintos puños gráficos.

16. **ACTA N° 9000067 - "AMAZONAS", "CONDORCANQUI", "NIEVA", "KIGKIS"**

110.

FIRMA, NOMBRES, APELLIDOS Y DNI DE MIEMBROS DE MESA (OBLIGATORIO)

EL PRESIDENTE FIRMA DENTRO DE ESTE RECUADRO
Demetrio

NOMBRES DEMETRIO
 APELLIDOS YAMPIS BICAGO
 DNI 417101512171713

EL SECRETARIO FIRMA DENTRO DE ESTE RECUADRO
Marcial

NOMBRES MARCIAL
 APELLIDOS USUKAM TOSJEN
 DNI 810121017151417

EL TERCER MIEMBRO FIRMA DENTRO DE ESTE RECUADRO
Eulogio

NOMBRES EULOGIO
 APELLIDOS USUKAM NAGKAI
 DNI 810161015111314



 PRESIDENTE NOMBRES <u>DEMETRIO</u> APELLIDOS <u>YAMPIS Bicayo</u> DNI <u>41710151211113</u>	 SECRETARIO NOMBRES <u>MARCIAL</u> APELLIDOS <u>UJUKAM TSEJEN</u> DNI <u>8101210715147</u>	 TERCER MIEMBRO NOMBRES <u>EULOGIO</u> APELLIDOS <u>UJUKAM Nagkaba</u> DNI <u>81016101511314</u>
 PRESIDENTE NOMBRES <u>DEMETRIO</u> APELLIDOS <u>YAMPIS Bicayo</u> DNI <u>41710151211113</u>	 SECRETARIO NOMBRES <u>MARCIAL</u> APELLIDOS <u>UJUKAM TSEJEN</u> DNI <u>8101210715147</u>	 TERCER MIEMBRO NOMBRES <u>EULOGIO</u> APELLIDOS <u>UJUKAM Nagkaba</u> DNI <u>81016101511314</u>

Efectuado el análisis comparativo entre las características generales y peculiares (de valor identificatorio) de las firmas que a nombre de don **EULOGIO UJUKAM NAGKABA** aparecen trazadas como TERCER MIEMBRO DE MESA, se observan disimilitudes gráficas, lo que permite inferir que provienen de distintos puños gráficos.

17. **ACTA N° 9000070 - "AMAZONAS", "CONDORCANQUI", "NIEVA", "NUMPATKAIM"**

FIRMA, NOMBRES, APELLIDOS Y DNI DE MIEMBROS DE MESA (OBLIGATORIO)

EL PRESIDENTE FIRMA DENTRO DE ESTE RECUADRO NOMBRES <u>ISIDRO</u> APELLIDOS <u>JEMPEHT TUISIN</u> DNI <u>610161619191312</u>
EL SECRETARIO FIRMA DENTRO DE ESTE RECUADRO NOMBRES <u>NANCY MARIA</u> APELLIDOS <u>DANOUCHO JEMPEHT</u> DNI <u>610161619191217</u>
EL TERCER MIEMBRO FIRMA DENTRO DE ESTE RECUADRO NOMBRES <u>ANTERO</u> APELLIDOS <u>BACHUN DAICHAP</u> DNI <u>61216161711210</u>



Fau3
 PRESIDENTE
 NOMBRES ISMA3
 APELLIDOS JEMPEKIT TAJIN
 DNI 610161619191312

ant
 SECRETARIO
 NOMBRES ROSAY FINKA
 APELLIDOS DANDUCHO JEMPEKIT
 DNI 610161619191217

Ant
 TERCER MIEMBRO
 NOMBRES ANTERO
 APELLIDOS BACHUK DAICHAP
 DNI 61216161711210

Fau3
 PRESIDENTE
 NOMBRES ISMA3
 APELLIDOS JEMPEKIT TAJIN
 DNI 610161619191312

ant
 SECRETARIO
 NOMBRES ROSAY FINKA
 APELLIDOS DANDUCHO JEMPEKIT
 DNI 610161619191217

Ant
 TERCER MIEMBRO
 NOMBRES ANTERO
 APELLIDOS BACHUK DAICHAP
 DNI 61216161711210

Efectuado el análisis comparativo entre las características generales y peculiares (de valor identificatorio) de las firmas que a nombre de doña **ROSAY MARÍA DANDUCHO JEMPEKIT** aparecen trazadas como SECRETARIO DE MESA, se observan disimilitudes gráficas, lo que permite inferir que provienen de distintos puños gráficos.

18. **ACTA N° 9000076 - "AMAZONAS", "CONDORCANQUI", "RÍO SANTIAGO", "SAN RAFAEL"**

FIRMA, NOMBRES, APELLIDOS Y DNI DE MIEMBROS DE MESA (OBLIGATORIO)

EL PRESIDENTE FIRMA DENTRO DEL RECUADRO
Sonia

NOMBRES Sonia
 APELLIDOS Silvano Chuai
 DNI 810141618151916

EL SECRETARIO FIRMA DENTRO DEL RECUADRO
Alenka

NOMBRES Alenka
 APELLIDOS Akvash Shawit
 DNI 810121110121615

EL TERCER MIEMBRO FIRMA DENTRO DEL RECUADRO
Ilana

NOMBRES Ilana
 APELLIDOS Impi Shikna
 DNI 313171614151813



<p><i>[Firma]</i> PRESIDENTE</p> <p>NOMBRES <u>Sonia</u> APELLIDOS <u>Silvano Chuyai</u> DNI <u>8 10 4 6 8 5 9 1 6</u></p>	<p><i>[Firma]</i> SECRETARIO</p> <p>NOMBRES <u>Alejandro</u> APELLIDOS <u>Agkuash Shawit</u> DNI <u>8 10 2 1 1 0 2 6 5</u></p>	<p><i>[Firma]</i> TERCER MIEMBRO</p> <p>NOMBRES <u>Maria</u> APELLIDOS <u>Impi Shikna</u> DNI <u>3 3 1 7 6 4 5 8 3</u></p>
<p><i>[Firma]</i> PRESIDENTE</p> <p>NOMBRES <u>Sonia</u> APELLIDOS <u>Silvano Chuyai</u> DNI <u>8 10 4 6 8 5 9 1 6</u></p>	<p><i>[Firma]</i> SECRETARIO</p> <p>NOMBRES <u>Alejandro</u> APELLIDOS <u>Agkuash Shawit</u> DNI <u>8 10 2 1 1 0 2 6 5</u></p>	<p><i>[Firma]</i> TERCER MIEMBRO</p> <p>NOMBRES <u>Maria</u> APELLIDOS <u>Impi Shikna</u> DNI <u>3 3 1 7 6 4 5 8 3</u></p>

Efectuado el análisis comparativo entre las características generales y peculiares (de valor identificatorio) de las firmas que a nombre de don **ALEJANDRO AGKUASH SHAWIT** aparecen trazadas como SECRETARIO DE MESA, se observan disimilitudes gráficas, lo que permite inferir que provienen de distintos puños gráficos.

19. **ACTA N° 9000080 - "AMAZONAS", "CONDORCANQUI", "RÍO SANTIAGO", "NUEVA ESPERANZA"**

110.

FIRMA, NOMBRES, APELLIDOS Y DNI DE MIEMBROS DE MESA (OBLIGATORIO)

<p>EL PRESIDENTE FIRMA DENTRO DEL CUADRO</p> <p><i>[Firma]</i></p> <p>NOMBRES <u>Romero</u> APELLIDOS <u>Panguiez Pedro</u> DNI <u>8 10 2 1 1 0 9 8 5</u></p>
<p>EL SECRETARIO FIRMA DENTRO DEL CUADRO</p> <p><i>[Firma]</i></p> <p>NOMBRES <u>Carmelina</u> APELLIDOS <u>Achampash Pati</u> DNI <u>4 1 4 1 7 1 2 1 2 0</u></p>
<p>EL TERCER MIEMBRO FIRMA DENTRO DEL CUADRO</p> <p><i>[Firma]</i></p> <p>NOMBRES <u>Cristobal</u> APELLIDOS <u>Ampam Uwjan</u> DNI <u>3 3 1 7 6 1 7 8 8 5</u></p>



<p><i>Romero</i> PRESIDENTE</p> <p>NOMBRES <u>Romero</u> APELLIDOS <u>Panguiez Pedro</u> DNI: <u>81012110191815</u></p>	<p><i>Ach</i> SECRETARIO</p> <p>NOMBRES <u>Carmelina</u> APELLIDOS <u>Achumpash Pati</u> DNI: <u>41414712171210</u></p>	<p><i>Q</i> TERCER MIEMBRO</p> <p>NOMBRES <u>Cristobal</u> APELLIDOS <u>Ampam Uwijan</u> DNI: <u>313171617181815</u></p>
<p><i>Romero</i> PRESIDENTE</p> <p>NOMBRES <u>Romero</u> APELLIDOS <u>Panguiez Pedro</u> DNI: <u>81012110191815</u></p>	<p><i>Ach</i> SECRETARIO</p> <p>NOMBRES <u>Carmelina</u> APELLIDOS <u>Achumpash Pati</u> DNI: <u>41414712171210</u></p>	<p><i>Q</i> TERCER MIEMBRO</p> <p>NOMBRES <u>Cristobal</u> APELLIDOS <u>Ampam Uwijan</u> DNI: <u>313171617181815</u></p>

Efectuado el análisis comparativo entre las características generales y peculiares (de valor identificatorio) de las firmas que a nombre de don **CRISTOBAL AMPAM UWIJAN** aparecen trazadas como TERCER MIEMBRO DE MESA, se observan disimilitudes gráficas, lo que permite inferir que provienen de distintos puños gráficos.

20. **ACTA N° 9000083 - "AMAZONAS", "CONDORCANQUI", "RÍO SANTIAGO", "BOCA CHINGANAZA"**

110.

FIRMA, NOMBRES, APELLIDOS Y DNI DE MIEMBROS DE MESA (OBLIGATORIO)

EL PRESIDENTE FIRMA DENTRO DEL CUADRO

[Firma]

NOMBRES ABRIDATATI IIAK
 APELLIDOS YACKUR TSAHAKEN
 DNI: 610101113171415

EL TERCER MIEMBRO FIRMA DENTRO DEL CUADRO

[Firma]

NOMBRES JEFERINO
 APELLIDOS SHIRAP WASUYAT
 DNI: 418141412161319

EL TERCER MIEMBRO FIRMA DENTRO DEL CUADRO

[Firma]

NOMBRES ADIMAEI
 APELLIDOS TI CHUM
 DNI: 716161819131316



 PRESIDENTE NOMBRES ANAIDATATI IPAK APELLIDOS YAGKUR TSAMAREN DNI: 61016113171415	 SECRETARIO NOMBRES SEFERINO APELLIDOS SHIRAP WASUYAT DNI: 418141412161319	 TERCER MIEMBRO NOMBRES ABIMAEEL APELLIDOS TI CHUIM DNI: 716161819131316
 PRESIDENTE NOMBRES ANAIDATATI IPAK APELLIDOS YAGKUR TSAMAREN DNI: 61016113171415	 SECRETARIO NOMBRES SEFERINO APELLIDOS SHIRAP WASUYAT DNI: 418141412161319	 TERCER MIEMBRO NOMBRES ABIMAEEL APELLIDOS TI CHUIM DNI: 716161819131316

Efectuado el análisis comparativo entre las características generales y peculiares (de valor identificatorio) de las firmas que a nombre de don **ABIMAEEL TI CHUIM** aparecen trazadas como TERCER MIEMBRO DE MESA, se observan disimilitudes gráficas, lo que permite inferir que provienen de distintos puños gráficos.

21. **ACTA N° 9000087 - "AMAZONAS", "CONDORCANQUI", "EL CENEPA", "KUSUKUBAIM"**

VII.

FIRMA, NOMBRES, APELLIDOS Y DNI DE MIEMBROS DE MESA (OBLIGATORIO)

EL PRESIDENTE FIRMA DENTRO DE ESTE RECUADRO


NOMBRES OTILIA
 APELLIDOS CHUIN ANTON
 DNI: 415181818151218

EL SECRETARIO FIRMA DENTRO DE ESTE RECUADRO

NOMBRES LEVY
 APELLIDOS CHUIN TSIANZ
 DNI: 41419171191618

EL TERCER MIEMBRO FIRMA DENTRO DE ESTE RECUADRO

NOMBRES ERICK
 APELLIDOS CHUIN KASCHUI
 DNI: 71414181191011



 PRESIDENTE NOMBRES OTILIA APELLIDOS CHUIN ANTUN DNI 4.5.8.8.8.8.2.8	 SECRETARIO NOMBRES LEVY APELLIDOS CHUINTA TJIATS DNI 4.4.9.7.9.6.8	 TERCER MIEMBRO NOMBRES ERICK APELLIDOS CHIIPA KASEKUI DNI 7.4.4.8.1.9.0.4
 PRESIDENTE NOMBRES OTILIA APELLIDOS CHUIN ANTUN DNI 4.5.8.8.8.5.2.8	 SECRETARIO NOMBRES LEVY APELLIDOS CHUINTA TJIATS DNI 4.4.9.7.9.6.8	 TERCER MIEMBRO NOMBRES ERICK APELLIDOS CHIIPA KASEKUI DNI 7.4.4.8.1.9.0.4

Efectuado el análisis comparativo entre las características generales y peculiares (de valor identificatorio) de las firmas que a nombre de don **LEVY CHUINTA TJIATS** aparecen trazadas como SECRETARIO DE MESA, se observan disimilitudes gráficas, lo que permite inferir que provienen de distintos puños gráficos.

22. **ACTA N° 9000088 - "AMAZONAS", "CONDORCANQUI", "EL CENEPA", "KUSUKUBAIM"**

FIRMA, NOMBRES, APELLIDOS Y DNI DE MIEMBROS DE MESA (OBLIGATORIO)

EL PRESIDENTE FIRMA DENTRO DE ESTE RECUADRO


NOMBRES CLEDIA
 APELLIDOS KASEKUI NUJIGUS
 DNI 7.6.3.0.5.1.7.4

EL SECRETARIO FIRMA DENTRO DE ESTE RECUADRO

NOMBRES MELVIN ELMER
 APELLIDOS KININ ESAP
 DNI 6.0.1.5.6.6.2.7

EL TERCER MIEMBRO FIRMA DENTRO DE ESTE RECUADRO

NOMBRES LINO
 APELLIDOS KININ BASHUKAT
 DNI 4.3.4.7.2.5.1.2



<p><i>[Firma]</i> PRESIDENTE</p> <p>NOMBRES <u>CLEDIA</u> APELLIDOS <u>KAJEKUI NUJIGKUS</u> DNI <u>71613101511714</u></p>	<p><i>[Firma]</i> SECRETARIO</p> <p>NOMBRES <u>MELVIN ELMER</u> APELLIDOS <u>KININ ESAP</u> DNI <u>6101151616127</u></p>	<p><i>[Firma]</i> TERCER MIEMBRO</p> <p>NOMBRES <u>LINO</u> APELLIDOS <u>KININ BASHUKAT</u> DNI <u>4131471215112</u></p>
<p><i>[Firma]</i> PRESIDENTE</p> <p>NOMBRES <u>CLEDIA</u> APELLIDOS <u>KAJEKUI NUJIGKUS</u> DNI <u>71613101511714</u></p>	<p><i>[Firma]</i> SECRETARIO</p> <p>NOMBRES <u>MELVIN ELMER</u> APELLIDOS <u>KININ ESAP</u> DNI <u>6101151616127</u></p>	<p><i>[Firma]</i> TERCER MIEMBRO</p> <p>NOMBRES <u>LINO</u> APELLIDOS <u>KININ BASHUKAT</u> DNI <u>4131471215112</u></p>

Efectuado el análisis comparativo entre las características generales y peculiares (de valor identificatorio) de las firmas que a nombre de don **MELVIN ELMER KININ ESAP** aparecen trazadas como SECRETARIO DE MESA, se observan disimilitudes gráficas, lo que permite inferir que provienen de distintos puños gráficos.

23. **ACTA N° 9000089 - "AMAZONAS", "CONDORCANQUI", "EL CENEPA", "KUSUKUBAIM"**

110.

FIRMA, NOMBRES, APELLIDOS Y DNI DE MIEMBROS DE MESA (OBLIGATORIO)

EL PRESIDENTE FIRMA DENTRO DEL RECUADRO

[Firma]

NOMBRES MARIQUE
APELLIDOS NANAP TINCHO
DNI 41417115191618

EL SECRETARIO FIRMA DENTRO DEL RECUADRO


[Firma]

NOMBRES MARIELA
APELLIDOS NUJIGKUS UWAK
DNI 71613161171815

EL TERCER MIEMBRO FIRMA DENTRO DEL RECUADRO

[Firma]

NOMBRES GAIVES
APELLIDOS NANTIP CHUP
DNI 719171010131511



 PRESIDENTE NOMBRES OTILIA APELLIDOS CHUIN ANTUN DNI 4.5.8.8.8.8.2.8	 SECRETARIO NOMBRES LEVY APELLIDOS CHUINTA TIJIATS DNI 4.4.9.7.7.9.6.8	 TERCER MIEMBRO NOMBRES ERICK APELLIDOS CHIMPA KASEKUI DNI 7.4.4.8.1.9.0.7
 PRESIDENTE NOMBRES OTILIA APELLIDOS CHUIN ANTUN DNI 4.5.8.8.8.8.2.8	 SECRETARIO NOMBRES LEVY APELLIDOS CHUINTA TIJIATS DNI 4.4.9.7.7.9.6.8	 TERCER MIEMBRO NOMBRES ERICK APELLIDOS CHIMPA KASEKUI DNI 7.4.4.8.1.9.0.7


Efectuado el análisis comparativo entre las características generales y peculiares (de valor identificatorio) de las firmas que a nombre de don **LEVY CHUINTA TIJIATS** aparecen trazadas como SECRETARIO DE MESA, se observan disimilitudes gráficas, lo que permite inferir que provienen de distintos puños gráficos.

22. **ACTA N° 9000088 - "AMAZONAS", "CONDORCANQUI", "EL CENEPA", "KUSUKUBAIM"**

10

FIRMA, NOMBRES, APELLIDOS Y DNI DE MIEMBROS DE MESA (OBLIGATORIO)

EL PRESIDENTE FIRMA DENTRO DE ESTE RECUADRO NOMBRES CLEDIA APELLIDOS KASEKUI NWIGLUS DNI 7.6.3.0.5.1.7.4
EL SECRETARIO FIRMA DENTRO DE ESTE RECUADRO NOMBRES MELVIN ELMER APELLIDOS KININ ESAP DNI 6.0.1.5.6.6.2.7
EL TERCER MIEMBRO FIRMA DENTRO DE ESTE RECUADRO NOMBRES LINO APELLIDOS KININ BASHUKAT DNI 4.3.4.7.2.5.1.2



<p><i>[Firma]</i> PRESIDENTE</p> <p>NOMBRES <u>CLEDIA</u> APELLIDOS <u>KAJEKUI NUJIGKUS</u> DNI <u>71613101511714</u></p>	<p><i>[Firma]</i> SECRETARIO</p> <p>NOMBRES <u>MELVIN ELMER</u> APELLIDOS <u>KININ ESAP</u> DNI <u>61011516161217</u></p>	<p><i>[Firma]</i> TERCER MIEMBRO</p> <p>NOMBRES <u>LINO</u> APELLIDOS <u>KININ BASHUKAT</u> DNI <u>41314171215112</u></p>
<p><i>[Firma]</i> PRESIDENTE</p> <p>NOMBRES <u>CLEDIA</u> APELLIDOS <u>KAJEKUI NUJIGKUS</u> DNI <u>71613101511714</u></p>	<p><i>[Firma]</i> SECRETARIO</p> <p>NOMBRES <u>MELVIN ELMER</u> APELLIDOS <u>KININ ESAP</u> DNI <u>61011516161217</u></p>	<p><i>[Firma]</i> TERCER MIEMBRO</p> <p>NOMBRES <u>LINO</u> APELLIDOS <u>KININ BASHUKAT</u> DNI <u>41314171215112</u></p>

Efectuado el análisis comparativo entre las características generales y peculiares (de valor identificatorio) de las firmas que a nombre de don **MELVIN ELMER KININ ESAP** aparecen trazadas como SECRETARIO DE MESA, se observan disimilitudes gráficas, lo que permite inferir que provienen de distintos puños gráficos.







23. **ACTA N° 9000089 - "AMAZONAS", "CONDORCANQUI", "EL CENEPA", "KUSUKUBAIM"**

IIU.

FIRMA, NOMBRES, APELLIDOS Y DNI DE MIEMBROS DE MESA (OBLIGATORIO)

<p>EL PRESIDENTE FIRMA DENTRO DEL RECUADRO</p> <p><i>[Firma]</i></p> <p>NOMBRES <u>MANRIQUE</u> APELLIDOS <u>NANAP TIRCHO</u> DNI <u>414171115141618</u></p>
<p>EL SECRETARIO FIRMA DENTRO DEL RECUADRO</p> <p><i>[Firma]</i></p> <p>NOMBRES <u>MARIELA</u> APELLIDOS <u>NUJIGKUS UWAK</u> DNI <u>716131611171815</u></p>
<p>EL TERCER MIEMBRO FIRMA DENTRO DEL RECUADRO</p> <p><i>[Firma]</i></p> <p>NOMBRES <u>GALVES</u> APELLIDOS <u>NANTIP CHUP</u> DNI <u>714171010131511</u></p>



 PRESIDENTE NOMBRES <u>HENRIQUE</u> APELLIDOS <u>NAÑAP TINCHO</u> DNI <u>4147115141618</u>	 SECRETARIO NOMBRES <u>MARIELA</u> APELLIDOS <u>NUJICKUS UWAK</u> DNI <u>71613161171815</u>	 TERCER MIEMBRO NOMBRES <u>GALVES</u> APELLIDOS <u>NANTIP CHUP</u> DNI <u>714171010181511</u>
 PRESIDENTE NOMBRES <u>HENRIQUE</u> APELLIDOS <u>NAÑAP TINCHO</u> DNI <u>4147115141618</u>	 SECRETARIO NOMBRES <u>MARIELA</u> APELLIDOS <u>NUJICKUS UWAK</u> DNI <u>71613161171815</u>	 TERCER MIEMBRO NOMBRES <u>GALVES</u> APELLIDOS <u>NANTIP CHUP</u> DNI <u>714171010181511</u>

Efectuado el análisis comparativo entre las características generales y peculiares (de valor identificatorio) de las firmas que a nombre de don GALVES NANTIP CHUP aparecen trazadas como TERCER MIEMBRO DE MESA, se observan disimilitudes gráficas, lo que permite inferir que provienen de distintos puños gráficos.

24. ACTA N° 900201 - "AMAZONAS", "LUYA", "COCABAMBA", "SAN JUAN DE QUISQUIS"

IV.

FIRMA, NOMBRES, APELLIDOS Y DNI DE MIEMBROS DE MESA (OBLIGATORIO)

EL PRESIDENTE FIRMA DENTRO DE ESTE RECUADRO

NOMBRES JANY
 APELLIDOS ORRILLO LA TORRE
 DNI 71713121711313


EL SECRETARIO FIRMA DENTRO DE ESTE RECUADRO

NOMBRES FREDI
 APELLIDOS HUMAN DAVILA
 DNI 41519118141413


EL TERCER MIEMBRO FIRMA DENTRO DE ESTE RECUADRO

NOMBRES ELIZABETH
 APELLIDOS MAYTA SANCHEZ
 DNI 415181415181513




PRESIDENTE


NOMBRES Savino
APELLIDOS Chavez Valqui
DNI 41611712171217


SECRETARIO


NOMBRES Elias
APELLIDOS Cachay Bernal
DNI 71618111151515


TERCER MIEMBRO

NOMBRES Mailith
APELLIDOS Campos Main
DNI 610101312131310


PRESIDENTE

NOMBRES Savino
APELLIDOS Chavez Valqui
DNI 41611712171217


SECRETARIO

NOMBRES Elias
APELLIDOS Cachay Bernal
DNI 71618111151515


TERCER MIEMBRO

NOMBRES Mailith
APELLIDOS Campos Main
DNI 610101312131310


Efectuado el análisis comparativo entre las características generales y peculiares (de valor identificatorio) de las firmas que a nombre de **SAVINO CHÁVEZ VALQUI** aparecen trazadas como PRESIDENTE DE MESA, se observan disimilitudes gráficas, lo que permite inferir que provienen de distintos puños gráficos.

28. **ACTA N° 900212 - "AMAZONAS", "LUYA", "PISUQUIA", "PUEBLO NUEVO"**

10.


FIRMA, NOMBRES, APELLIDOS Y DNI DE MIEMBROS DE MESA (OBLIGATORIO)

EL PRESIDENTE FIRMA DE ESTE RECUADRO




NOMBRES Carmen
APELLIDOS Diaz Chavez
DNI 414131819121317

EL MIEMBRO FIRMA DE ESTE RECUADRO



NOMBRES Elmer
APELLIDOS Gonzales Paredes
DNI 417141519181019

EL MIEMBRO FIRMA DE ESTE RECUADRO



NOMBRES Keiko Yulliana
APELLIDOS Grandez Guamanza
DNI 711171815191910



Carmen
PRESIDENTE
NOMBRES Carmen
APELLIDOS Díaz Chávez
DNI 414131819121317

Elmer
SECRETARIO
NOMBRES Elmer
APELLIDOS Gonzales Paredes
DNI 417141519181019

Keiko
TERCER MIEMBRO
NOMBRES Keiko Yuliana
APELLIDOS Grandez Guamanza
DNI 711171815191910

Carmen
PRESIDENTE
NOMBRES Carmen
APELLIDOS Díaz Chávez
DNI 414131819121317

Elmer
SECRETARIO
NOMBRES Elmer
APELLIDOS Gonzales Paredes
DNI 417141519181019

Keiko
TERCER MIEMBRO
NOMBRES Keiko Yuliana
APELLIDOS Grandez Guamanza
DNI 711171815191910

Efectuado el análisis comparativo entre las características generales y peculiares (de valor identificatorio) de las firmas que a nombre de **CARMEN DÍAZ CHÁVEZ** aparecen trazadas como PRESIDENTE DE MESA, se observan disimilitudes gráficas, lo que permite inferir que provienen de distintos puños gráficos.

29. **ACTA N° 900215 - "AMAZONAS", "LUYA", "PISUQUIA", "SAN JUAN DEL REJO"**

10.

FIRMA, NOMBRES, APELLIDOS Y DNI DE MIEMBROS DE MESA (OBLIGATORIO)

EL PRESIDENTE FIRMA DENTRO DEL CUADRO

NOMBRES Segundo Gerardo
APELLIDOS Rosalado Fernández
DNI 41318174181817

EL SECRETARIO FIRMA DENTRO DEL CUADRO

NOMBRES Jordan
APELLIDOS Penas Estela
DNI 713191713171617

EL TERCER MIEMBRO FIRMA DENTRO DEL CUADRO

NOMBRES Kari Aidel
APELLIDOS Tones Arriavosplata
DNI 711171710191712



 PRESIDENTE NOMBRES <u>SEGUNDO GERARDO</u> APELLIDOS <u>RECALADO FERNÁNDEZ</u> DNI <u>41318171481817</u>	 SECRETARIO NOMBRES <u>Jordan</u> APELLIDOS <u>Peñas Estela</u> DNI <u>713191713171617</u>	 TERCER MIEMBRO NOMBRES <u>Luis Adeli</u> APELLIDOS <u>Torres Arriagolata</u> DNI <u>717171710191712</u>
 PRESIDENTE NOMBRES <u>SEGUNDO GERARDO</u> APELLIDOS <u>RECALADO FERNÁNDEZ</u> DNI <u>41318171481817</u>	 SECRETARIO NOMBRES <u>Jordan</u> APELLIDOS <u>Peñas Estela</u> DNI <u>713191713171617</u>	 TERCER MIEMBRO NOMBRES <u>Luis Adeli</u> APELLIDOS <u>Torres Arriagolata</u> DNI <u>711771710191712</u>

Efectuado el análisis comparativo entre las características generales y peculiares (de valor identificatorio) de las firmas que a nombre de JORDAN PEÑAS ESTELA aparecen trazadas como PRESIDENTE DE MESA, se observan disimilitudes gráficas, lo que permite inferir que provienen de distintos puños gráficos.

30. ACTA N° 900222 - "AMAZONAS", "RODRÍGUEZ DE MENDOZA", "CHIRIMOTO", "ZARUMILLA"

IV.

FIRMA, NOMBRES, APELLIDOS Y DNI DE MIEMBROS DE MESA (OBLIGATORIO)

EL MIEMBRO FIRMA DEL CUADRO

NOMBRES Eusebio
 APELLIDOS Morin Coovara
 DNI 31314113121412







EL MIEMBRO FIRMA DEL CUADRO

NOMBRES segundo Adam
 APELLIDOS Pójas Alva.
 DNI 21701614121412

EL MIEMBRO FIRMA DEL CUADRO

NOMBRES josé renato
 APELLIDOS Torres Riva
 DNI 313191413141116




 PRESIDENTE NOMBRES <u>Euclides</u> APELLIDOS <u>Marín Guevara</u> DNI <u>31314113121412</u>	 SECRETARIO NOMBRES <u>segundo Adán</u> APELLIDOS <u>Rojas Alva</u> DNI <u>217101614121413</u>	 TERCER MIEMBRO NOMBRES <u>Jose Benito</u> APELLIDOS <u>Torres Riva</u> DNI <u>313191413141116</u>
 PRESIDENTE NOMBRES <u>Euclides</u> APELLIDOS <u>Marín Guevara</u> DNI <u>31314113121412</u>	 SECRETARIO NOMBRES <u>segundo Adán</u> APELLIDOS <u>Rojas Alva</u> DNI <u>217101614121413</u>	 TERCER MIEMBRO NOMBRES <u>Jose Benito</u> APELLIDOS <u>Torres Riva</u> DNI <u>313191413141116</u>

Efectuado el análisis comparativo entre las características generales y peculiares (de valor identificatorio) de las firmas que a nombre de **SEGUNDO ADÁN ROJAS ALVA** aparecen trazadas como SECRETARIO DE MESA, se observan disimilitudes gráficas, lo que permite inferir que provienen de distintos puños gráficos.


31. **ACTA N° 900223 - "AMAZONAS", "RODRÍGUEZ DE MENDOZA", "OMIA", "GARZAYACU"**

110


FIRMA, NOMBRES, APELLIDOS Y DNI DE MIEMBROS DE MESA (OBLIGATORIO)

EL TERCERO FIRMA DENTRO DEL RECUADRO


NOMBRES Fernando Andres
 APELLIDOS Cruz Gomez
 DNI 7101717141514

EL SEGUNDO FIRMA DENTRO DEL RECUADRO


NOMBRES María Araceli
 APELLIDOS Torres Perez
 DNI 713191919141419

EL TERCERO FIRMA DENTRO DEL RECUADRO


NOMBRES DAVID ANTONIO
 APELLIDOS Mari Molari
 DNI 41114119191713



Felb
PRESIDENTE
NOMBRES Fernando Andres
APELLIDOS Cruz Gomez
DNI 716177741514

Araceli
SECRETARIO
NOMBRES Maria Araceli
APELLIDOS Terrones Perez
DNI 71314191941419

David
TERCER MIEMBRO
NOMBRES DAVID Antonio
APELLIDOS Mari Molqui
DNI 4114119191712

Felb
PRESIDENTE
NOMBRES Fernando Andres
APELLIDOS Cruz Gomez
DNI 716177741514

Araceli
SECRETARIO
NOMBRES Maria Araceli
APELLIDOS Terrones Perez
DNI 71314191941419

David
TERCER MIEMBRO
NOMBRES DAVID Antonio
APELLIDOS Mari Molqui
DNI 4114119191712

Efectuado el análisis comparativo entre las características generales y peculiares (de valor identificatorio) de las firmas que a nombre de **MARÍA ARACELI TERRONES PÉREZ** aparecen trazadas como SECRETARIO DE MESA, se observan disimilitudes gráficas, lo que permite inferir que provienen de distintos puños gráficos.

32. ACTA N° 900224 – "AMAZONAS", "RODRÍGUEZ DE MENDOZA", "OMIA", "NUEVO CHIRIMOTO"

10.

FIRMA, NOMBRES, APELLIDOS Y DNI DE MIEMBROS DE MESA (OBLIGATORIO)

EL PRESIDENTE FIRMA DENTRO DE ESTE CUADRO
Praxila
NOMBRES PRAXILA
APELLIDOS ABANTO CHAVEZ
DNI 217101419101515

EL SECRETARIO FIRMA DENTRO DE ESTE CUADRO
Nerit
NOMBRES NERIT YANCIZ
APELLIDOS BRTONES AREAS
DNI 716161118151619

EL TERCER MIEMBRO FIRMA DENTRO DE ESTE CUADRO
Rosa
NOMBRES ROSA EMERITA
APELLIDOS CAIDAPA PILCO
DNI 411101719181611



 PRESIDENTE NOMBRES <u>PRECILA PREXILLA</u> APELLIDOS <u>ABANTO CHAVEZ</u> DNI <u>219104910515</u>	 SECRETARIO NOMBRES <u>NERIE YANEZ</u> APELLIDOS <u>BRIONES AREAS</u> DNI <u>91616118151619</u>	 TERCER MIEMBRO NOMBRES <u>ROSA EMERITA</u> APELLIDOS <u>CAJAMAPA PILCO</u> DNI <u>41110999151611</u>
 PRESIDENTE NOMBRES <u>PRECILA PREXILLA</u> APELLIDOS <u>ABANTO CHAVEZ</u> DNI <u>219104910515</u>	 SECRETARIO NOMBRES <u>NERIE YANEZ</u> APELLIDOS <u>BRIONES AREA</u> DNI <u>91616118151619</u>	 TERCER MIEMBRO NOMBRES <u>ROSA EMERITA</u> APELLIDOS <u>CAJAMAPA PILCO</u> DNI <u>41110999151611</u>

Efectuado el análisis comparativo entre las características generales y peculiares (de valor identificatorio) de las firmas que a nombre de **ROSA EMERITA CAJAMAPA PILCO** aparecen trazadas como SECRETARIO DE MESA, se observan disimilitudes gráficas, lo que permite inferir que provienen de distintos puños gráficos.

33. **ACTA N° 900232 – "AMAZONAS", "RODRÍGUEZ DE MENDOZA", "OMIA", "SAN JOSE"**

10.

FIRMA, NOMBRES, APELLIDOS Y DNI DE MIEMBROS DE MESA (OBLIGATORIO)

EL FIRMA
DENTRO DE ESTE RECUADRO

NOMBRES Erika
 APELLIDOS Campos Gomez
 DNI 610122101216


SECRETARIO FIRMA
DENTRO DE ESTE RECUADRO

NOMBRES Nely Yolanda
 APELLIDOS Diaz Garcia
 DNI 71619121911416


EL TERCER MIEMBRO FIRMA
DENTRO DE ESTE RECUADRO

NOMBRES Zoysa
 APELLIDOS Ayappa Mejandria
 DNI 71315121711619





PRESIDENTE


NOMBRES Erika
APELLIDOS Campos Gomez
DNI 61012128101216


SECRETARIO


NOMBRES Lily Yolanda
APELLIDOS Diaz Garcia
DNI 7169121911416


TERCER MIEMBRO


NOMBRES Roxey
APELLIDOS Ayappa Alejandra
DNI 71315121711619


PRESIDENTE

NOMBRES Erika
APELLIDOS Campos Gomez
DNI 61012128101216


SECRETARIO

NOMBRES Lily Yolanda
APELLIDOS Diaz Garcia
DNI 7169121911416


TERCER MIEMBRO

NOMBRES Roxey
APELLIDOS Ayappa Alejandra
DNI 71315121711619


Efectuado el análisis comparativo entre las características generales y peculiares (de valor identificatorio) de las firmas que a nombre de **ERIKA CAMPOS GÓMEZ** aparecen trazadas como PRESIDENTE DE MESA, se observan disimilitudes gráficas, lo que permite inferir que provienen de distintos puños gráficos.

34. **ACTA N° 900234 – "AMAZONAS", "RODRÍGUEZ DE MENDOZA", "VISTA ALEGRE", "EL DORADO"**

ITINIO


FIRMA, NOMBRES, APELLIDOS Y DNI DE MIEMBROS DE MESA (OBLIGATORIO)

EL PRESIDENTE FIRMA DENTRO DE ESTE RECUADRO




NOMBRES Edith Yuleysi
APELLIDOS Peña Ramirez
DNI 716131716131612

EL SECRETARIO FIRMA DENTRO DE ESTE RECUADRO



NOMBRES Abel
APELLIDOS Ilatoma Garcia
DNI 719141313191212

EL TERCER MIEMBRO FIRMA DENTRO DE ESTE RECUADRO



NOMBRES Jilmer
APELLIDOS Posa Delgado
DNI 412181019191014



[Firma]
 PRESIDENTE
 NOMBRES Edith Yuleysi
 APELLIDOS Peña Ramirez
 DNI 7 16131716131612

[Firma]
 SECRETARIO
 NOMBRES Ubel
 APELLIDOS Ilatema Garcia
 DNI 7 17141313171212

[Firma]
 TERCER MIEMBRO
 NOMBRES Silmer
 APELLIDOS Peon Delgado
 DNI 4 12181019151014

[Firma]
 PRESIDENTE
 NOMBRES Edith Yuleysi
 APELLIDOS Peña Ramirez
 DNI 7 16131716131612

[Firma]
 SECRETARIO
 NOMBRES Ubel
 APELLIDOS Ilatema Garcia
 DNI 7 17141313171212

[Firma]
 TERCER MIEMBRO
 NOMBRES Silmer
 APELLIDOS Peon Delgado
 DNI 4 12181019151014

Efectuado el análisis comparativo entre las características generales y peculiares (de valor identificatorio) de las firmas que a nombre de **EDITH YULEYSI PEÑA RAMÍREZ** aparecen trazadas como PRESIDENTE DE MESA, se observan disimilitudes gráficas, lo que permite inferir que provienen de distintos puños gráficos.

35. ACTA N° 900241 – "ÁNCASH", "CASMA", "BUENA VISTA ALTA", "HUANCHUY"


110.

FIRMA, NOMBRES, APELLIDOS Y DNI DE MIEMBROS DE MESA (OBLIGATORIO)

[Firma]
 PRESIDENTE FIRMA
 CUADRO
 NOMBRES Gusaido Florentino
 APELLIDOS Con Solacion Huerta
 DNI 4 15101714111013

[Firma]
 SECRETARIO FIRMA
 CUADRO
 NOMBRES Walter Espinoza
 APELLIDOS Catamarca Sotomayor
 DNI 01014149

[Firma]
 TERCER MIEMBRO FIRMA
 CUADRO
 NOMBRES Alberto Juic,
 APELLIDOS de Wallpachayac milla
 DNI 3 12111712101415



 PRESIDENTE NOMBRES Gerardo Fiorentino APELLIDOS Consolación Nuestra DNI 4 5 1 0 1 7 1 4 1 1 0 1 3 1	 SECRETARIO NOMBRES Natividad Teófilo APELLIDOS CUTAMANCA SANTAMARÍA DNI 0 1 1 1 0 1 1 1 4 1 1 1 4 1 8	 TERCER MIEMBRO NOMBRES Alberto Luis APELLIDOS Huallpahuagoc milla DNI 3 1 2 1 1 1 1 2 1 0 1 4 1 5
 PRESIDENTE NOMBRES Gerardo Fiorentino APELLIDOS Consolación Hosto DNI 4 5 1 0 1 7 1 4 1 1 0 1 3	 SECRETARIO NOMBRES Natividad Teófilo APELLIDOS CUTAMANCA SANTA MARÍA DNI 0 1 1 1 0 1 1 1 4 1 1 4 1 8	 TERCER MIEMBRO NOMBRES Alberto Luis APELLIDOS Huallpahuagoc milla DNI 3 1 2 1 1 1 1 2 1 0 1 4 1 5

Efectuado el análisis comparativo entre las características generales y peculiares (de valor identificador) de las firmas que a nombre de **NATIVIDAD TEÓFILO CUTAMANCA SANTAMARÍA** aparecen trazadas como SECRETARIO DE MESA, se observan disimilitudes gráficas, lo que permite inferir que provienen de distintos puños gráficos.

36. **ACTA N° 900242 - "ÁNCASH", "CASMA", "BUENA VISTA ALTA", "HUANCHUY"**

110

FIRMA, NOMBRES, APELLIDOS Y DNI DE MIEMBROS DE MESA (OBLIGATORIO)

EL PRESIDENTE FIRMA DENTRO DEL RECUADRO

NOMBRES Constanza Basilio
 APELLIDOS Palacios Selis
 DNI 3 1 2 1 1 1 1 3 1 5 1 6 1 8

EL SECRETARIO FIRMA DENTRO DEL RECUADRO

NOMBRES Yoselin Lisbeth
 APELLIDOS Sulca Abal
 DNI 7 1 7 1 4 1 2 1 5 1 0 1 6 1 6

EL TERCER MIEMBRO FIRMA DENTRO DEL RECUADRO

NOMBRES Franco Alexis
 APELLIDOS Milla Dolores
 DNI 7 1 2 1 1 4 1 1 1 2 1 2 1 6




<p>PRESIDENTE</p> <p>NOMBRES <u>Bernardina Basilia</u></p> <p>APELLIDOS <u>Palacios Solis</u></p> <p>DNI <u>31211113131618</u></p>	<p>SECRETARIO</p> <p>NOMBRES <u>Yoselin Lisbeth</u></p> <p>APELLIDOS <u>Sulca Abal</u></p> <p>DNI <u>717141215101616</u></p>	<p>TERCER MIEMBRO</p> <p>NOMBRES <u>Franco Alexis</u></p> <p>APELLIDOS <u>Milla Dolores</u></p> <p>DNI <u>71211411121216</u></p>
<p>PRESIDENTE</p> <p>NOMBRES <u>Bernardina Basilia</u></p> <p>APELLIDOS <u>Palacios Solis</u></p> <p>DNI <u>31211113131618</u></p>	<p>SECRETARIO</p> <p>NOMBRES <u>Yoselin Lisbeth</u></p> <p>APELLIDOS <u>Sulca Abal</u></p> <p>DNI <u>717141215101616</u></p>	<p>TERCER MIEMBRO</p> <p>NOMBRES <u>Franco Alexis</u></p> <p>APELLIDOS <u>Milla Dolores</u></p> <p>DNI <u>71211411121216</u></p>

Efectuado el análisis comparativo entre las características generales y peculiares (de valor identificatorio) de las firmas que a nombre de **BERNARDINA BASILIA PALACIOS SOLIS** aparecen trazadas como PRESIDENTE DE MESA, y de las firmas que a nombre de **FRANCO ALEXIS MILLA DOLORES** aparecen trazadas como TERCER MIEMBRO DE MESA, se observan disimilitudes gráficas, lo que permite inferir que provienen de distintos puños gráficos.

Se significa que una de las Actas no ha sido firmada por la mencionada Presidente de Mesa.

37. **ACTA N° 900243 - "ÁNCASH", "CASMA", "BUENA VISTA ALTA", "HUANCHUY"**



FIRMA, NOMBRES, APELLIDOS Y DNI DE MIEMBROS DE MESA (OBLIGATORIO)

EL PRIMER MIEMBRO FIRMA DENTRO DE ESTE RECUADRO
Ruth

NOMBRES Romelia Judith
 APELLIDOS Romero Carhuayano
 DNI 7101212121614

EL SEGUNDO MIEMBRO FIRMA DENTRO DE ESTE RECUADRO
LF

NOMBRES LUIS FERNANDO
 APELLIDOS VICENTE MOLINA
 DNI 212101715191414

EL TERCER MIEMBRO FIRMA DENTRO DE ESTE RECUADRO
R. Narayda

NOMBRES Regina Norayda
 APELLIDOS Santillan Chauca
 DNI 31211113131019

Ruth
 PRESIDENTE

NOMBRES Romelia Judith
 APELLIDOS Romero Carhuayano
 DNI 7101212121614

LF
 SECRETARIO

NOMBRES LUIS FERNANDO
 APELLIDOS VICENTE MOLINA
 DNI 212101715191414

R. Narayda
 TERCER MIEMBRO

NOMBRES Regina Norayda
 APELLIDOS Santillan Chauca
 DNI 31211113131019

Ruth
 PRESIDENTE

NOMBRES Romelia Judith
 APELLIDOS Romero Carhuayano
 DNI 7101212121614


LF
 SECRETARIO

NOMBRES LUIS FERENDO
 APELLIDOS VICENTE MOLINA
 DNI 212101715191414

R. Narayda
 TERCER MIEMBRO

NOMBRES Regina Norayda
 APELLIDOS Santillan Chauca
 DNI 31211113131019

Efectuado el análisis comparativo entre las características generales y peculiares (de valor identificatorio) de las firmas que a nombre de **LUIS FERNANDO VICENTE MOLINA** aparecen trazadas como SECRETARIO DE MESA, se observan disimilitudes gráficas, lo que permite inferir que provienen de distintos puños gráficos.



38. ACTA N° 900246 - "ÁNCASH", "CASMA", "YAUTAN", "CACHIPAMPA"

10

FIRMA, NOMBRES, APELLIDOS Y DNI DE MIEMBROS DE MESA (OBLIGATORIO)

EL PRESIDENTE FIRMA
 DEL CUADRO

NOMBRES Gugenio Casasno
 APELLIDOS Ramirez Nieves
 DNI 312112181519

EL SECRETARIO FIRMA
 DEL CUADRO

NOMBRES Victor Teodoro
 APELLIDOS Rosales Balabarca
 DNI 312112181815

EL TERCER MIEMBRO FIRMA
 DEL CUADRO

NOMBRES Margot Aidee
 APELLIDOS Sanchez Aracanao
 DNI 312112181518

Gugenio Casasno
 PRESIDENTE
 NOMBRES Gugenio
 APELLIDOS Ramirez Nieves
 DNI 312112181519

Victor Teodoro
 SECRETARIO
 NOMBRES Victor Teodoro
 APELLIDOS Rosales Balabarca
 DNI 312112181815

Margot Aidee
 TERCER MIEMBRO
 NOMBRES Margot Aidee
 APELLIDOS Sanchez Aracanao
 DNI 312112181518

Gugenio Casasno
 PRESIDENTE
 NOMBRES Gugenio Casasno
 APELLIDOS Ramirez Nieves
 DNI 312112181519

Victor Teodoro
 SECRETARIO
 NOMBRES Victor Teodoro
 APELLIDOS Rosales Balabarca
 DNI 312112181815

Margot Aidee
 TERCER MIEMBRO
 NOMBRES Margot Aidee
 APELLIDOS Sanchez Aracanao
 DNI 312112181518

Efectuado el análisis comparativo entre las características generales y peculiares (de valor identificatorio) de las firmas que a nombre de **VÍCTOR TEODORO ROSALES BALABARCA** aparecen trazadas como SECRETARIO DE MESA, se observan disimilitudes gráficas, lo que permite inferir que provienen de distintos puños gráficos.



39. ACTA N° 900248 - "ÁNCASH", "HUARMEY", "HUAYAN", "SANTIAGO DE HUIÑA"

10.

FIRMA, NOMBRES, APELLIDOS Y DNI DE MIEMBROS DE MESA (OBLIGATORIO)

EL PRESIDENTE FIRMA
 DENTRO DE ESTE RECUADRO

NOMBRES MERCEDES MARGARITA
 APELLIDOS BOJORQUEZ PALACIOS
 DN: 3.2.1.12.410.316

EL SECRETARIO FIRMA
 DENTRO DE ESTE RECUADRO

NOMBRES OLINDA PAULINA
 APELLIDOS ONCOY RURUSH.
 DN: 1.10.7.614.429.

EL TERCER MIEMBRO FIRMA
 DENTRO DE ESTE RECUADRO

NOMBRES JAVIER NICOLAS
 APELLIDOS ASENCIO RAMIREZ
 DN: 4102191915104

PRESIDENTE
 NOMBRES MERCEDES MARGARITA
 APELLIDOS BOJORQUEZ PALACIOS
 DN: 3.2.1.12.410.316

SECRETARIO
 NOMBRES OLINDA PAULINA
 APELLIDOS ONCOY RURUSH.
 DN: 1.10.7.614.429.

TERCER MIEMBRO
 NOMBRES JAVIER NICOLAS
 APELLIDOS ASENCIO RAMIREZ
 DN: 4102191915104

PRESIDENTE
 NOMBRES MERCEDES MARGARITA
 APELLIDOS BOJORQUEZ PALACIOS
 DN: 3.2.1.12.410.316

SECRETARIO
 NOMBRES OLINDA PAULINA
 APELLIDOS ONCOY RURUSH.
 DN: 1.10.7.614.429.

TERCER MIEMBRO
 NOMBRES JAVIER NICOLAS
 APELLIDOS ASENCIO RAMIREZ
 DN: 4102191915104

Efectuado el análisis comparativo entre las características generales y peculiares (de valor identificatorio) de las firmas que a nombre de **JAVIER NICOLÁS ASENCIO RAMÍREZ** aparecen trazadas como SECRETARIO DE MESA, se observan disimilitudes gráficas, lo que permite inferir que provienen de distintos puños gráficos.



40. ACTA N° 900255 - "ÁNCASH", "HUARAZ", "HUARAZ", "MACASHCA"

110.

FIRMA, NOMBRES, APELLIDOS Y DNI DE MIEMBROS DE MESA (OBLIGATORIO)

EL PRIMERO FIRMA
 DE ESTE RECUADRO

NOMBRES Blanca Elsa
 APELLIDOS Correa Valverde
 DNI 3171614101413

EL SECRETARIO FIRMA
 DE ESTE RECUADRO

NOMBRES Berta
 APELLIDOS Chinchay Huayaney
 DNI 716101913121311

EL TERCERO FIRMA
 DE ESTE RECUADRO

NOMBRES Juan Marcelino
 APELLIDOS Celestino Lluya
 DNI 716151916121418

Blanca Elsa
 PRESIDENTE

NOMBRES Blanca Elsa
 APELLIDOS Correa Valverde
 DNI 3171614101413

Berta
 SECRETARIO

NOMBRES Berta
 APELLIDOS Chinchay Huayaney
 DNI 716101913121311

Juan Marcelino
 TERCER MIEMBRO

NOMBRES Juan Marcelino
 APELLIDOS Celestino Lluya
 DNI 716151916121418

Blanca Elsa
 PRESIDENTE

NOMBRES Blanca Elsa
 APELLIDOS Correa Valverde
 DNI 3171614101413

Berta
 SECRETARIO

NOMBRES Berta
 APELLIDOS Chinchay Huayaney
 DNI 716101913121311

Juan Marcelino
 TERCER MIEMBRO

NOMBRES Juan Marcelino
 APELLIDOS Celestino Lluya
 DNI 716151916121418

Efectuado el análisis comparativo entre las características generales y peculiares (de valor identificatorio) de las firmas que a nombre de **BERTA CHINCHAY HUAYANEY** aparecen trazadas como SECRETARIO DE MESA, se observan disimilitudes gráficas, lo que permite inferir que provienen de distintos puños gráficos.



41. ACTA N° 900257 - "ÁNCASH", "HUARAZ", "HUARAZ", "MACASHCA"

10.

FIRMA, NOMBRES, APELLIDOS Y DNI DE MIEMBROS DE MESA (OBLIGATORIO)

EL PRIMER MIEMBRO FIRMA DENTRO DEL RECUADRO

Rufino

NOMBRES RUFINO
 APELLIDOS LAZARO RAMIREZ
 DNI 31162115411

EL SEGUNDO MIEMBRO FIRMA DENTRO DEL RECUADRO

Virginia

NOMBRES VIRGINIA LUCIA
 APELLIDOS NIEVES OSORIO
 DNI 3116777100

EL TERCER MIEMBRO FIRMA DENTRO DEL RECUADRO

Lorena

NOMBRES LORENA JACKELINE
 APELLIDOS LOPEZ PALMA
 DNI 75335787

Rufino

PRESIDENTE

NOMBRES RUFINO
 APELLIDOS LAZARO RAMIREZ
 DNI 31162115411

Virginia

SECRETARIO

NOMBRES VIRGINIA LUCIA
 APELLIDOS NIEVES OSORIO
 DNI 3116777100

Lorena

TERCER MIEMBRO

NOMBRES LORENA JACKELINE
 APELLIDOS LOPEZ PALMA
 DNI 75335787

Rufino

PRESIDENTE

NOMBRES RUFINO
 APELLIDOS LAZARO RAMIREZ
 DNI 31162115411

Virginia

SECRETARIO


NOMBRES VIRGINIA LUCIA
 APELLIDOS NIEVES OSORIO
 DNI 3116777100

Lorena

TERCER MIEMBRO

NOMBRES LORENA JACKELINE
 APELLIDOS LOPEZ PALMA
 DNI 75335787

Efectuado el análisis comparativo entre las características generales y peculiares (de valor identificatorio) de las firmas que a nombre de **RUFINO LAZARO RAMÍREZ** aparecen trazadas como PRESIDENTE DE MESA, se observan disimilitudes gráficas, lo que permite inferir que provienen de distintos puños gráficos.



**42. ACTA N° 900272 - "ÁNCASH", "HUARAZ", "INDEPENDENCIA",
 "MARIAN"**

10.

FIRMA, NOMBRES, APELLIDOS Y DNI DE MIEMBROS DE MESA (OBLIGATORIO)

EL PRESIDENTE FIRMA DENTRO DE ESTE RECUADRO

NOMBRES JACINTO MARCELINO
 APELLIDOS GONZALEZ SOLANO
 DNI 311611151910

EL SECRETARIO FIRMA DENTRO DE ESTE RECUADRO

NOMBRES YESENIA PANEZA
 APELLIDOS DEFAZ RODRIGUEZ
 DNI 7151611711418

EL TERCER MIEMBRO FIRMA DENTRO DE ESTE RECUADRO

NOMBRES SANTOSA TEODORA
 APELLIDOS JAVIER
 DNI 31161141614

PRESIDENTE

NOMBRES JACINTO MARCELINO
 APELLIDOS GONZALEZ SOLANO
 DNI 311611151910

SECRETARIO

NOMBRES YESENIA PANEZA
 APELLIDOS DEFAZ RODRIGUEZ
 DNI 7151611711418

TERCER MIEMBRO

NOMBRES SANTOSA TEODORA
 APELLIDOS JAVIER SALAZAR
 DNI 31161141614

PRESIDENTE

NOMBRES JACINTO MARCELINO
 APELLIDOS GONZALEZ SOLANO
 DNI 311611151910


SECRETARIO

NOMBRES YESENIA PANEZA
 APELLIDOS DEFAZ RODRIGUEZ
 DNI 7151611711418

TERCER MIEMBRO

NOMBRES SANTOSA TEODORA
 APELLIDOS JAVIER SALAZAR
 DNI 31161141614

Efectuado el análisis comparativo entre las características generales y peculiares (de valor identificador) de las firmas que a nombre de **SANTOSA TEODORA JAVIER SALAZAR** aparecen trazadas como PRESIDENTE DE MESA, se observan disimilitudes gráficas, lo que permite inferir que provienen de distintos puños gráficos.



Se significa que una de las Actas no ha sido firmada por la mencionada Presidente de Mesa.

43. ACTA N° 900273 - "ÁNCASH", "HUARAZ", "INDEPENDENCIA", "MARIAN"

170.

FIRMA, NOMBRES, APELLIDOS Y DNI DE MIEMBROS DE MESA (OBLIGATORIO)

EL PRESIDENTE FIRMA DENTRO DE ESTE RECUADRO

NOMBRES Roger Rolando
 APELLIDOS Menacho Vargas
 DNI 7119315191510

EL SECRETARIO FIRMA DENTRO DE ESTE RECUADRO

F.R.
 NOMBRES Fernando Abel
 APELLIDOS Huaya Menacho
 DNI 41181818101417

Vilma Reyes Alvarado
 NOMBRES Vilma Victoria
 APELLIDOS Reyes Alvarado
 DNI 31161519181215

.....
 PRESIDENTE

NOMBRES Roger Rolando
 APELLIDOS Menacho Vargas
 DNI 7119315191510

F.R.
 SECRETARIO

NOMBRES Fernando Abel
 APELLIDOS Huaya Menacho
 DNI 41181818101417

Vilma Reyes Alvarado
 TERCER MIEMBRO

NOMBRES Vilma Victoria
 APELLIDOS Reyes Alvarado
 DNI 31161519181215

.....
 PRESIDENTE

NOMBRES Roger Rolando
 APELLIDOS Menacho Vargas
 DNI 7119315191510

F.R.
 SECRETARIO

NOMBRES Fernando Abel
 APELLIDOS Huaya Menacho
 DNI 41181818101417

Vilma Reyes Alvarado
 TERCER MIEMBRO

NOMBRES Vilma Victoria
 APELLIDOS Reyes Alvarado
 DNI 31161519181215

Se hace presente que el PRESIDENTE DE MESA ROGER ROLANDO MENACHO VRGAS no ha firmado ninguna de las ACTAS.



**44. ACTA N° 900288 - "ÁNCASH", "HUARAZ", "INDEPENDENCIA",
 "PACCHA"**

110

FIRMA, NOMBRES, APELLIDOS Y DNI DE MIEMBROS DE MESA (OBLIGATORIO)

EL PRESIDENTE FIRMA
 DENTRO DE ESTE RECUADRO

NOMBRES GUERECINDA LEONCIA
 APELLIDOS SANCHEZ BOLIVAR
 DNI 3 11 61519151719

EL SECRETARIO FIRMA
 DENTRO DE ESTE RECUADRO

NOMBRES BLANCA VICTORIA
 APELLIDOS ZAMBRANO JAMANCA
 DNI 3 11 61710131315

EL TERCER MIEMBRO FIRMA
 DENTRO DE ESTE RECUADRO

NOMBRES PRUDENCIA MARIA
 APELLIDOS ROMERO ROSALES
 DNI 4 13 151317151817

.....
 PRESIDENTE
 NOMBRES GUERECINDA LEONCIA
 APELLIDOS SANCHEZ BOLIVAR
 DNI 3 11 61519151719

.....
 SECRETARIO
 NOMBRES BLANCA VICTORIA
 APELLIDOS ZAMBRANO JAMANCA
 DNI 3 11 61710131315


.....
 TERCER MIEMBRO
 NOMBRES PRUDENCIA MARIA
 APELLIDOS ROMERO ROSALES
 DNI 4 13 151317151817

.....
 PRESIDENTE
 NOMBRES GUERECINDA LEONCIA
 APELLIDOS SANCHEZ BOLIVAR
 DNI 3 11 61519151719

.....
 SECRETARIO
 NOMBRES BLANCA VICTORIA
 APELLIDOS ZAMBRANO JAMANCA
 DNI 3 11 61710131315

.....
 TERCER MIEMBRO
 NOMBRES PRUDENCIA MARIA
 APELLIDOS ROMERO ROSALES
 DNI 4 13 151317151817

Efectuado el análisis comparativo entre las características generales y peculiares (de valor identificador) de las firmas que a nombre de **BLANCA VICTORIA ZAMBRANO JAMANCA** aparecen trazadas como PRESIDENTE DE MESA, se observan disimilitudes gráficas, lo que permite inferir que provienen de distintos puños gráficos.



45. ACTA N° 900290 - "ÁNCASH", "HUARAZ", "HUANCHAY", "RAYPA"

W.

FIRMA, NOMBRES, APELLIDOS Y DNI DE MIEMBROS DE MESA (OBLIGATORIO)

EL TERCER MIEMBRO FIRMA DENTRO DE ESTE RECUADRO

Normi Emilia

NOMBRES NORMI EMILIA
 APELLIDOS CASTILLO RAMIREZ
 DNI 3.12.11.316.19.16.10

EL TERCER MIEMBRO FIRMA DENTRO DE ESTE RECUADRO

Julio Cesar

NOMBRES JULIO CESAR
 APELLIDOS CASTILLO FERNANDEZ
 DNI 3.1.16.16.18.18.16.11

EL TERCER MIEMBRO FIRMA DENTRO DE ESTE RECUADRO

F.F.C

NOMBRES FRANCISCA
 APELLIDOS FERNANDEZ CASTILLO
 DNI 3.12.11.13.15.17.12.10

Normi Emilia
 PRESIDENTE

NOMBRES NORMI EMILIA
 APELLIDOS CASTILLO RAMIREZ
 DNI 3.12.11.316.19.16.10

Julio Cesar
 SECRETARIO

NOMBRES JULIO CESAR
 APELLIDOS CASTILLO FERNANDEZ
 DNI 3.1.16.16.18.18.16.11

F.F.C
 TERCER MIEMBRO

NOMBRES FRANCISCA
 APELLIDOS FERNANDEZ CASTILLO
 DNI 3.12.11.13.15.17.12.10

Normi Emilia
 PRESIDENTE

NOMBRES NORMI EMILIA
 APELLIDOS CASTILLO RAMIREZ
 DNI 3.12.11.316.19.16.10

Julio Cesar
 SECRETARIO

NOMBRES JULIO CESAR
 APELLIDOS CASTILLO FERNANDEZ
 DNI 3.1.16.16.18.18.16.11

F.F.C
 TERCER MIEMBRO

NOMBRES FRANCISCA
 APELLIDOS FERNANDEZ CASTILLO
 DNI 3.12.11.13.15.17.12.10

Efectuado el análisis comparativo entre las características generales y peculiares (de valor identificatorio) de las firmas que a nombre de **JULIO CÉSAR CASTILLO FERNANDEZ** aparecen trazadas como PRESIDENTE DE MESA, se observan disimilitudes gráficas, lo que permite inferir que provienen de distintos puños gráficos.



**46. ACTA N° 900299 - "ÁNCASH", "HUARAZ", "PARIACOTO",
 "CHACCHAN"**

FIRMA, NOMBRES, APELLIDOS Y DNI DE MIEMBROS DE MESA (OBLIGATORIO)

EL PRESIDENTE FIRMA DENTRO DE ESTE RECUADRO
[Firma]

NOMBRES SANTA TERESITA
 APELLIDOS ARAUCANO MEJIA
 DNI 311614141313

EL SECRETARIO FIRMA DENTRO DE ESTE RECUADRO
[Firma]

NOMBRES HECTOR MARTIN
 APELLIDOS CATIRI CACERES
 DNI 413121517181010

EL TERCER MIEMBRO FIRMA DENTRO DE ESTE RECUADRO
[Firma]

NOMBRES ESTEBAN TEODORO
 APELLIDOS GINES RAMIREZ
 DNI 412161911161610

[Firma]
 PRESIDENTE

NOMBRES SANTA TERESITA
 APELLIDOS ARAUCANO MEJIA
 DNI 311614141313

[Firma]
 SECRETARIO

NOMBRES HECTOR MARTIN
 APELLIDOS CATIRI CACERES
 DNI 413121517181010

[Firma]
 TERCER MIEMBRO

NOMBRES ESTEBAN TEODORO
 APELLIDOS GINES RAMIREZ
 DNI 412161911161610

[Firma]
 PRESIDENTE

NOMBRES SANTA TERESITA
 APELLIDOS ARAUCANO MEJIA
 DNI 311614141313

[Firma]
 SECRETARIO

NOMBRES HECTOR MARTIN
 APELLIDOS CATIRI CACERES
 DNI 413121517181010

[Firma]
 TERCER MIEMBRO

NOMBRES ESTEBAN TEODORO
 APELLIDOS GINES RAMIREZ
 DNI 412161911161610

Efectuado el análisis comparativo entre las características generales y peculiares (de valor identificatorio) de las firmas que a nombre de **SANTA TERESITA ARAUCANO MEJÍA** aparecen trazadas como PRESIDENTE DE MESA, **HÉCTOR MARTÍN CATIRI CÁ CERES** aparecen trazadas como SECRETARIO DE MESA y **ESTEBAN TEODORO GINES RAMÍREZ** aparecen trazadas como TERCER MIEMBRO DE MESA, se observan



disimilitudes gráficas entre cada una de ellas, lo que permite inferir que provienen de distintos puños gráficos.

47. ACTA N° 900301 - "ÁNCASH", "HUARAZ", "PARIACOTO", "CHACCHAN"

FIRMA, NOMBRES, APELLIDOS Y DNI DE MIEMBROS DE MESA (OBLIGATORIO)

EL PRIMER MIEMBRO FIRMA DE ESTE RECUADRO

[Firma]

NOMBRES MARTIN MANOLO
 APELLIDOS TORRES CATALINO
 DNI 41321617131918

EL SEGUNDO MIEMBRO FIRMA DE ESTE RECUADRO

[Firma]

NOMBRES MARIA AURORA
 APELLIDOS VILLANUEVA RAMIREZ
 DNI 414151811131518

EL TERCER MIEMBRO FIRMA DE ESTE RECUADRO

[Firma]

NOMBRES EUSEBIO SOLANO
 APELLIDOS RAMOS RODRIGUEZ
 DNI 311161413181019

[Firma]

PRESIDENTE

NOMBRES MARTIN MANOLO
 APELLIDOS TORRES CATALINO
 DNI 41321617131918

[Firma]

SECRETARIO

NOMBRES MARIA AURORA
 APELLIDOS VILLANUEVA RAMIREZ
 DNI 414151811131518

[Firma]

TERCER MIEMBRO

NOMBRES EUSEBIO SOLANO
 APELLIDOS RAMOS RODRIGUEZ
 DNI 311161413181019

[Firma]

PRESIDENTE

NOMBRES MARTIN MANOLO
 APELLIDOS TORRES CATALINO
 DNI 41321617131918

[Firma]

SECRETARIO


NOMBRES MARIA AURORA
 APELLIDOS VILLANUEVA RAMIREZ
 DNI 414151811131518

[Firma]

TERCER MIEMBRO

NOMBRES EUSEBIO SOLANO
 APELLIDOS RAMOS RODRIGUEZ
 DNI 311161413181019

Efectuado el análisis comparativo entre las características generales y peculiares (de valor identificatorio) de las firmas que a nombre de **MARTÍN MANOLO TORRES CATALINO** aparecen trazadas como PRESIDENTE DE MESA, **MARÍA AURORA VILLANUEVA RAMÍREZ** aparecen trazadas como SECRETARIO DE MESA y **EUSEBIO SOLANO RAMOS**




RODRÍGUEZ aparecen trazadas como TERCER MIEMBRO DE MESA, se observan disimilitudes gráficas entre cada una de ellas, lo que permite inferir que provienen de distintos puños gráficos.

48. ACTA N° 900317 - "ÁNCASH", "CARHUAZ", "CARHUAZ", "COPA CHICO"

III.


FIRMA, NOMBRES, APELLIDOS Y DNI DE MIEMBROS DE MESA (OBLIGATORIO)

EL PRIMER FIRMA DENTRO DE ESTE RECUADRO




NOMBRES Magdalena
 APELLIDOS Gonzales Pala
 DNI 716101414171412

EL SEGUNDO FIRMA DENTRO DE ESTE RECUADRO




NOMBRES Eugenio Faustino
 APELLIDOS Pascual Copitan
 DNI 412121319141617

EL TERCERO FIRMA DENTRO DE ESTE RECUADRO




NOMBRES Jefferson Gilber
 APELLIDOS Quito Pala
 DNI 716131814171416


 PRESIDENTE


NOMBRES Magdalena
 APELLIDOS Gonzales Pala
 DNI 716101414171412


 SECRETARIO


NOMBRES Eugenio Faustino
 APELLIDOS Pascual Copitan
 DNI 412121319141617


 TERCER MIEMBRO

NOMBRES Jefferson Gilber
 APELLIDOS Quito Pala
 DNI 716131814171416


 PRESIDENTE

NOMBRES Magdalena
 APELLIDOS Gonzales Pala
 DNI 716101414171412


 SECRETARIO

NOMBRES Eugenio Faustino
 APELLIDOS Pascual Copitan
 DNI 412121319141617


 TERCER MIEMBRO

NOMBRES Jefferson Gilber
 APELLIDOS Quito Pala
 DNI 716131814171416

Efectuado el análisis comparativo entre las características generales y peculiares (de valor identificador) de las firmas que a nombre de **MAGDALENA GONZÁLES PALA** aparecen trazadas como PRESIDENTE



DE MESA, se observan disimilitudes gráficas, lo que permite inferir que provienen de distintos puños gráficos.

49. ACTA N° 900321 - "ÁNCASH", "CARHUAZ", "CARHUAZ", "HUALCAN"

IIU.

FIRMA, NOMBRES, APELLIDOS Y DNI DE MIEMBROS DE MESA (OBLIGATORIO)

EL PRESIDENTE FIRMA
 DENTRO DEL RECUADRO

NOMBRES FERNANDO CRISTIAN
 APELLIDOS REYES BORJA
 DNI 411911011719

EL SECRETARIO FIRMA
 DENTRO DEL RECUADRO

NOMBRES Kena Shyla
 APELLIDOS Vilano Moreno
 DNI 71310116181218

EL TERCER MIEMBRO FIRMA
 DENTRO DEL RECUADRO

NOMBRES Richard Nilson
 APELLIDOS Salas Garcia
 DNI 41615171212111

Fernando Reyes Borja
 PRESIDENTE
 NOMBRES FERNANDO CRISTIAN
 APELLIDOS REYES BORJA
 DNI 411911011719

Kena Shyla
 SECRETARIO
 NOMBRES Kena Shyla
 APELLIDOS Vilano Moreno
 DNI 71310116181218


Richard Nilson
 TERCER MIEMBRO
 NOMBRES Richard Nilson
 APELLIDOS Salas Garcia
 DNI 41615171212111

Fernando Reyes Borja
 PRESIDENTE
 NOMBRES FERNANDO CRISTIAN
 APELLIDOS REYES BORJA
 DNI 411911011719

Kena Shyla
 SECRETARIO
 NOMBRES Kena Shyla
 APELLIDOS Vilano Moreno
 DNI 71310116181218

Richard Nilson
 TERCER MIEMBRO
 NOMBRES Richard Nilson
 APELLIDOS Salas Garcia
 DNI 41615171212111

Efectuado el análisis comparativo entre las características generales y peculiares (de valor identificatorio) de las firmas que a nombre de **RICHARD NILSAR SALAS GARCÍA** aparecen trazadas como TERCER



MIEMBRO DE MESA, se observan disimilitudes gráficas, lo que permite inferir que provienen de distintos puños gráficos.

50. ACTA N° 900324 - "ÁNCASH", "CARHUAZ", "CARHUAZ", "HUALCAN"

110.

FIRMA, NOMBRES, APELLIDOS Y DNI DE MIEMBROS DE MESA (OBLIGATORIO)

EL PRESIDENTE FIRMA DENTRO DEL RECUADRO

NOMBRES Jaime Fernando
 APELLIDOS Sanchez Jara
 DNI 4101131451518

EL SECRETARIO FIRMA DENTRO DEL RECUADRO

NOMBRES Luis Agustín
 APELLIDOS Tadeo Cruz
 DNI 4141157191811

EL TERCER MIEMBRO FIRMA DENTRO DEL RECUADRO

NOMBRES Epifanio Toribio
 APELLIDOS Tinoco Espinoza
 DNI 312101310181214

PRESIDENTE

NOMBRES Jaime Fernando
 APELLIDOS Sanchez Jara
 DNI 4101131451518

SECRETARIO

NOMBRES Luis Agustín
 APELLIDOS Tadeo Cruz
 DNI 4141157191811

TERCER MIEMBRO

NOMBRES Epifanio Toribio
 APELLIDOS Tinoco Espinoza
 DNI 312101310181214

PRESIDENTE

NOMBRES Jaime Fernando
 APELLIDOS Sanchez Jara
 DNI 4101131451518

SECRETARIO

NOMBRES Luis Agustín
 APELLIDOS Tadeo Cruz
 DNI 4141157191811

TERCER MIEMBRO

NOMBRES Epifanio Toribio
 APELLIDOS Tinoco Espinoza
 DNI 312101310181214

Efectuado el análisis comparativo entre las características generales y peculiares (de valor identificatorio) de las firmas que a nombre de **LUIS AGUSTÍN TADEO CRUZ** aparecen trazadas como SECRETARIO DE





MESA, se observan disimilitudes gráficas, lo que permite inferir que provienen de distintos puños gráficos.


51. ACTA N° 900326 - "ÁNCASH", "CARHUAZ", "MARCARA", "COPA GRANDE"


10.


FIRMA, NOMBRES, APELLIDOS Y DNI DE MIEMBROS DE MESA (OBLIGATORIO)


EL PRESIDENTE FIRMA
 DENTRO CUADRO

 NOMBRES CLEMENCIA MARGARITA
 APELLIDOS HUAMAN BENANCIO
 DNI 41710141191318


EL SECRETARIO FIRMA
 DENTRO CUADRO

 NOMBRES JUAN JESUS
 APELLIDOS MELLISHO GONZALES
 DNI 711101410141015


EL TERCER MIEMBRO FIRMA
 DENTRO CUADRO

 NOMBRES MICHAEL JAVIER
 APELLIDOS FLORES DIAZ
 DNI 413161411161412



 PRESIDENTE
 NOMBRES CLEMENCIA MARGARITA
 APELLIDOS HUAMAN BENANCIO
 DNI 41710141191318


 SECRETARIO
 NOMBRES JUAN JESUS
 APELLIDOS MELLISHO GONZALES
 DNI 711101410141015


 TERCER MIEMBRO
 NOMBRES MICHAEL JAVIER
 APELLIDOS FLORES DIAZ
 DNI 413161411161412


 PRESIDENTE
 NOMBRES CLEMENCIA MARGARITA
 APELLIDOS HUAMAN BENANCIO
 DNI 41710141191318


 SECRETARIO
 NOMBRES JUAN JESUS
 APELLIDOS MELLISHO GONZALES
 DNI 711101410141015





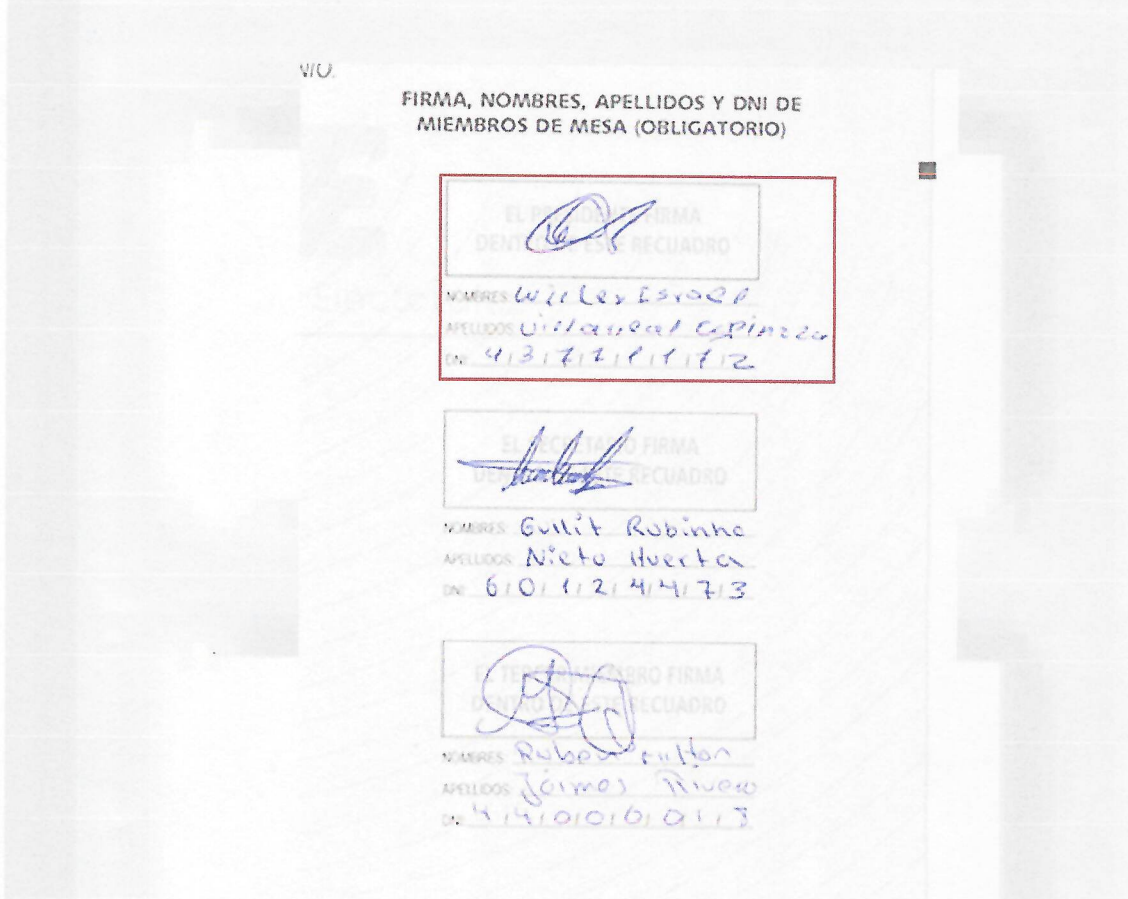

 TERCER MIEMBRO
 NOMBRES MICHAEL JAVIER
 APELLIDOS FLORES DIAZ
 DNI 413161411161412

Efectuado el análisis comparativo entre las características generales y peculiares (de valor identificatorio) de las firmas que a nombre de



CLEMENCIA MARGARITA HUAMÁN BENANCIO aparecen trazadas como PRESIDENTE DE MESA, se observan disimilitudes gráficas, lo que permite inferir que provienen de distintos puños gráficos.

52. ACTA N° 900346 - "ÁNCASH", "HUARI", "HUACACHI", "OCOCOCHA"



Efectuado el análisis comparativo entre las características generales y peculiares (de valor identificatorio) de las firmas que a nombre de **WILDER**




ISRAEL VILLARREAL ESPINOZA aparecen trazadas como PRESIDENTE DE MESA, se observan disimilitudes gráficas, lo que permite inferir que provienen de distintos puños gráficos.

53. ACTA N° 900354 - "ÁNCASH", "HUARI", "HUANTAR", "ACOPARA"

110.


FIRMA, NOMBRES, APELLIDOS Y DNI DE MIEMBROS DE MESA (OBLIGATORIO)

EL PRESIDENTE FIRMA DENTRO DEL RECUADRO




NOMBRES Claudio Martín
 APELLIDOS Espinoza Asencios
 DNI 712151716171013

EL SECRETARIO FIRMA DENTRO DEL RECUADRO




NOMBRES Felipe Mera
 APELLIDOS Acuña Pineda
 DNI 312121914181616


EL TERCER MIEMBRO FIRMA DENTRO DEL RECUADRO



NOMBRES Baylon
 APELLIDOS Aguirre
 DNI 411171511111612


 PRESIDENTE


NOMBRES Claudio Martín
 APELLIDOS Espinoza Asencios
 DNI 712151716171013


 SECRETARIO


NOMBRES Felipe Mera
 APELLIDOS Acuña Pineda
 DNI 312121914181616


 TERCER MIEMBRO


NOMBRES Baylon
 APELLIDOS Aguirre
 DNI 411171511111612


 PRESIDENTE

NOMBRES Claudio Martín
 APELLIDOS Espinoza Asencios
 DNI 712151716171013


 SECRETARIO

NOMBRES Felipe Mera
 APELLIDOS Acuña Pineda
 DNI 312121914181616


 TERCER MIEMBRO

NOMBRES Baylon
 APELLIDOS Aguirre
 DNI 411171511111612

Efectuado el análisis comparativo entre las características generales y peculiares (de valor identificatorio) de las firmas que a nombre de



CLAUDIO MARTÍN ESQUIVEL ASENCIOS aparecen trazadas como PRESIDENTE DE MESA, se observan disimilitudes gráficas, lo que permite inferir que provienen de distintos puños gráficos.

54. ACTA N° 900359 - "ÁNCASH", "HUARI", "HUANTAR", "ACOPARA"

110.

FIRMA, NOMBRES, APELLIDOS Y DNI DE MIEMBROS DE MESA (OBLIGATORIO)

EL PRESIDENTE FIRMA DE ESTE RECUADRO

NOMBRES MARINO
 APELLIDOS ARQUENIGO MORENO
 DNI 412101912131417

EL SECRETARIO FIRMA DE ESTE RECUADRO

NOMBRES Clara
 APELLIDOS Lina Balmaceda
 DNI 414191810171310

EL TERCER MIEMBRO FIRMA DE ESTE RECUADRO

NOMBRES Edgar Pedro
 APELLIDOS Solis Mora
 DNI 417191918131413

EL PRESIDENTE FIRMA DE ESTE RECUADRO

PRESIDENTE

NOMBRES MARINO
 APELLIDOS ARQUENIGO MORENO
 DNI 412101912131417

EL SECRETARIO FIRMA DE ESTE RECUADRO

SECRETARIO

NOMBRES Clara
 APELLIDOS Lina Balmaceda
 DNI 414191810171310

EL TERCER MIEMBRO FIRMA DE ESTE RECUADRO

TERCER MIEMBRO

NOMBRES Edgar Pedro
 APELLIDOS Solis Mora
 DNI 417191918131413

EL PRESIDENTE FIRMA DE ESTE RECUADRO

PRESIDENTE

NOMBRES MARINO
 APELLIDOS ARQUENIGO MORENO
 DNI 412101912131417

EL SECRETARIO FIRMA DE ESTE RECUADRO

SECRETARIO

NOMBRES Clara
 APELLIDOS Lina Balmaceda
 DNI 414191810171310

EL TERCER MIEMBRO FIRMA DE ESTE RECUADRO

TERCER MIEMBRO

NOMBRES Edgar Pedro
 APELLIDOS Solis Mora
 DNI 417191918131413

Efectuado el análisis comparativo entre las características generales y peculiares (de valor identificador) de las firmas que a nombre de EDGAR PEDRO SOLIS MORA aparecen trazadas como TERCER MIEMBRO DE



MESA, se observan disimilitudes gráficas, lo que permite inferir que provienen de distintos puños gráficos.

55. ACTA N° 900383 - "ÁNCASH", "HUARI", "SAN MARCOS", "HUARIPAMPA ALTO"

110.

FIRMA, NOMBRES, APELLIDOS Y DNI DE MIEMBROS DE MESA (OBLIGATORIO)

EL PRESIDENTE
 DENTRO DEL CUADRO

 NOMBRES: MARITZA ESPERANZA
 APELLIDOS: ALFARO ESPINOZA
 DNI: 7 2 3 9 4 2 0 0

EL SECRETARIO
 DENTRO DEL CUADRO

 NOMBRES: STHAUN IVAN
 APELLIDOS: BRIOSO PALACIOS
 DNI: 7 1 0 1 5 5 3 8

EL TERCER MIEMBRO
 DENTRO DEL CUADRO

 NOMBRES: ELMER ROBERTO
 APELLIDOS: ANAYA MEJIA
 DNI: 4 1 6 2 0 3 0 4

PRESIDENTE
 NOMBRES: MARITZA ESPERANZA
 APELLIDOS: ALFARO ESPINOZA
 DNI: 7 2 3 9 4 2 0 0

SECRETARIO
 NOMBRES: STHAUN IVAN
 APELLIDOS: BRIOSO PALACIOS
 DNI: 7 1 0 1 5 5 3 8

TERCER MIEMBRO
 NOMBRES: ELMER ROBERTO
 APELLIDOS: ANAYA MEJIA
 DNI: 4 1 6 2 0 3 0 4

PRESIDENTE
 NOMBRES: MARITZA ESPERANZA
 APELLIDOS: ALFARO ESPINOZA
 DNI: 7 2 3 9 4 2 0 0

SECRETARIO
 NOMBRES: STHAUN IVAN
 APELLIDOS: BRIOSO PALACIOS
 DNI: 7 1 0 1 5 5 3 8

TERCER MIEMBRO
 NOMBRES: ELMER ROBERTO
 APELLIDOS: ANAYA MEJIA
 DNI: 4 1 6 2 0 3 0 4

Efectuado el análisis comparativo entre las características generales y peculiares (de valor identificatorio) de las firmas que a nombre de **MARITZA**



ESPERANZA ALFARO ESPINOZA aparecen trazadas como PRESIDENTE DE MESA, se observan disimilitudes gráficas, lo que permite inferir que provienen de distintos puños gráficos.

56. ACTA N° 900385 - "ÁNCASH", "HUARI", "SAN MARCOS", "HUARIPAMPA ALTO"

110.

FIRMA, NOMBRES, APELLIDOS Y DNI DE MIEMBROS DE MESA (OBLIGATORIO)

EL PRIMER MIEMBRO FIRMA DENTRO DEL RECUADRO

[Firma]

NOMBRES VICTOR HUGO
 APELLIDOS MEJIA LOARTE
 DNI 413181213161614

EL SEGUNDO MIEMBRO FIRMA DENTRO DEL RECUADRO

[Firma]

NOMBRES JULIAN FORTUNATO
 APELLIDOS OBREGON GOMEZ
 DNI 312131013191710

EL TERCER MIEMBRO FIRMA DENTRO DEL RECUADRO

[Firma]

NOMBRES CARMEN ELIZABETH
 APELLIDOS RIVERA BRIOSO
 DNI 415191613151912

[Firma]

PRESIDENTE

NOMBRES VICTOR HUGO
 APELLIDOS MEJIA LOARTE
 DNI 413181213161614

[Firma]

SECRETARIO

NOMBRES Julian Fortunato
 APELLIDOS Obregon Gomez
 DNI 312131013191710

[Firma]

TERCER MIEMBRO

NOMBRES Carmen Elizabeth
 APELLIDOS Rivera Briosos
 DNI 415191613151912

[Firma]

PRESIDENTE

NOMBRES VICTOR HUGO
 APELLIDOS MEJIA LOARTE
 DNI 413181213161614

[Firma]

SECRETARIO


NOMBRES JULIAN FORTUNATO
 APELLIDOS OBREGON GOMEZ
 DNI 312131013191710

[Firma]

TERCER MIEMBRO

NOMBRES CARMEN ELIZABETH
 APELLIDOS RIVERA BRIOSO
 DNI 415191613151912

Efectuado el análisis comparativo entre las características generales y peculiares (de valor identificatorio) de las firmas que a nombre de VÍCTOR



HUGO MEJÍA LOARTE aparecen trazadas como PRESIDENTE DE MESA, se observan disimilitudes gráficas, lo que permite inferir que provienen de distintos puños gráficos.

57. ACTA N° 900402 - "ÁNCASH", "HUARI", "SAN MARCOS", "HUARIPAMPA ALTO"

110.

FIRMA, NOMBRES, APELLIDOS Y DNI DE MIEMBROS DE MESA (OBLIGATORIO)

EL PRESIDENTE FIRMA DENTRO DEL CUADRO

NOMBRES PERZY JULIO
 APELLIDOS MORY ESPINOZA
 DNI 019161219151412

EL SECRETARIO FIRMA DENTRO DEL CUADRO

NOMBRES VIDNKA SOLEDAD
 APELLIDOS FLORES CADILLO
 DNI 4116121181315

EL TERCER MIEMBRO FIRMA DENTRO DEL CUADRO

NOMBRES WELY FLORENCIO
 APELLIDOS FLORES ARANDA
 DNI 71191816101019

PERZY JULIO
 PRESIDENTE

NOMBRES PERZY JULIO
 APELLIDOS MORY ESPINOZA
 DNI 019161219151412

VIDNKA SOLEDAD
 SECRETARIO

NOMBRES VIDNKA SOLEDAD
 APELLIDOS FLORES CADILLO
 DNI 4116121181315

WELY FLORENCIO
 TERCER MIEMBRO

NOMBRES WELY FLORENCIO
 APELLIDOS FLORES ARANDA
 DNI 71191816101019

PERZY JULIO
 PRESIDENTE

NOMBRES PERZY JULIO
 APELLIDOS MORY ESPINOZA
 DNI 019161219151412

VIDNKA SOLEDAD
 SECRETARIO

NOMBRES VIDNKA SOLEDAD
 APELLIDOS FLORES CADILLO
 DNI 4116121181315

WELY FLORENCIO
 TERCER MIEMBRO

NOMBRES WELY FLORENCIO
 APELLIDOS FLORES ARANDA
 DNI 71191816101019



Efectuado el análisis comparativo entre las características generales y peculiares (de valor identificatorio) de las firmas que a nombre de **VIANKA SOLEDAD FLORES CADILLO** aparecen trazadas como SECRETARIO DE MESA, se observan disimilitudes gráficas, lo que permite inferir que provienen de distintos puños gráficos.

58. **ACTA N° 900412 - "ÁNCASH", "CARLOS FERMÍN FITZCARRALD", "SAN LUIS", "UCHUSQUILLO"**

110.

FIRMA, NOMBRES, APELLIDOS Y DNI DE MIEMBROS DE MESA (OBLIGATORIO)

EL PRESIDENTE FIRMA DENTRO DE ESTE RECUADRO

NOMBRES Yolanda Juana
 APELLIDOS Luna Juica
 DNI 31271310131212

EL SECRETARIO FIRMA DENTRO DE ESTE RECUADRO

NOMBRES Gustavo Rafael
 APELLIDOS Salvador Calixto
 DNI 31271310131619

EL TERCER MIEMBRO FIRMA DENTRO DE ESTE RECUADRO

NOMBRES Francisco
 APELLIDOS Perez Bautista
 DNI 3127131141510

Yolanda Juana
 PRESIDENTE
 NOMBRES Yolanda Juana
 APELLIDOS Luna Juica
 DNI 31271310131212

Gustavo Rafael
 SECRETARIO
 NOMBRES Gustavo Rafael
 APELLIDOS Salvador Calixto
 DNI 31271310131619

Francisco
 TERCER MIEMBRO
 NOMBRES Francisco
 APELLIDOS Perez Bautista
 DNI 3127131141510



 PRESIDENTE

NOMBRES Yolanda Juana
 APELLIDOS Luna Sulca
 DNI 312171310131212

 SECRETARIO

NOMBRES Gustavo Rafael
 APELLIDOS Salvador Calixto
 DNI 312171310131619

 TERCER MIEMBRO

NOMBRES Francisco
 APELLIDOS Perez Bautista
 DNI 312171311141510

Efectuado el análisis comparativo entre las características generales y peculiares (de valor identificatorio) de las firmas que a nombre de **GUSTAVO RAFAEL SALVADOR CALIXTO** aparecen trazadas como SECRETARIO DE MESA y **FRANCISICO PÉREZ BAUTISTA** aparecen trazadas como SECRETARIO DE MESA se observan disimilitudes gráficas, lo que permite inferir que provienen de distintos puños gráficos.

59. **ACTA N° 900419 - "ÁNCASH", "CARLOS FERMÍN FITZCARRALD", "SAN LUIS", "UCHUSQUILLO"**

110.

FIRMA, NOMBRES, APELLIDOS Y DNI DE MIEMBROS DE MESA (OBLIGATORIO)

EL PRESIDENTE FIRMA
 DENTRO DE ESTE RECUADRO

NOMBRES CLAUDIA TEODOCIA
 APELLIDOS SIFUENTES MERO
 DNI 414101810131113

EL SECRETARIO FIRMA
 DENTRO DE ESTE RECUADRO

NOMBRES Cirilo Francisco
 APELLIDOS Perez Nieto
 DNI 913161412151719

EL TERCER MIEMBRO FIRMA
 DENTRO DE ESTE RECUADRO

NOMBRES LEONARDO JULIO
 APELLIDOS SOLIS FLORES
 DNI 414191416181919

 PRESIDENTE

NOMBRES CLAUDIA TEODOCIA
 APELLIDOS SIFUENTES MERO
 DNI 41410111817113

 SECRETARIO

NOMBRES Cirilo Francisco
 APELLIDOS Perez Nieto
 DNI 913161412151719

 TERCER MIEMBRO

NOMBRES LEONARDO JULIO
 APELLIDOS SOLIS FLORES
 DNI 414191416181919



 PRESIDENTE NOMBRES CLAUDIA TEODORA APELLIDOS SIENNES MEGO DNI 914101810131413	 SECRETARIO NOMBRES CIRILO FRANCISCO APELLIDOS PÉREZ NIETO DNI 913161413151214	 TERCER MIEMBRO NOMBRES Leoncio Solís APELLIDOS Solís Flores DNI 414191416181919
---	---	---


Efectuado el análisis comparativo entre las características generales y peculiares (de valor identificador) de las firmas que a nombre de **CIRILO FRANCISCO PÉREZ NIETO** aparecen trazadas como SECRETARIO DE MESA se observan disimilitudes gráficas, lo que permite inferir que provienen de distintos puños gráficos.

60. ACTA N° 900441 - "ÁNCASH", "HUAYLAS", "MATO", "ANCORACA"

110.


FIRMA, NOMBRES, APELLIDOS Y DNI DE MIEMBROS DE MESA (OBLIGATORIO)

EL PRESIDENTE FIRMA DENTRO DEL RECUADRO




NOMBRES IVAN EMERSON
 APELLIDOS PORTALINO MELGARESO
 DNI 415171216171017

EL SECRETARIO FIRMA DENTRO DEL RECUADRO




NOMBRES MAURA HEDEQUINA
 APELLIDOS MENDOZA BAYLON
 DNI 312131914121816

EL TERCER MIEMBRO FIRMA DENTRO DEL RECUADRO



NOMBRES ELKIN JEFFERSON
 APELLIDOS VACAS MENDOZA
 DNI 714191416161113

 PRESIDENTE NOMBRES IVAN EMERSON APELLIDOS PORTALINO MELGARESO DNI 415171216171017	 SECRETARIO NOMBRES MAURA HEDEQUINA APELLIDOS MENDOZA BAYLON DNI 312131914121816	 TERCER MIEMBRO NOMBRES ELKIN JEFFERSON APELLIDOS VACAS MENDOZA DNI 714191416161113
---	---	--



PRESIDENTE
NOMBRES <u>IVÁN EMERSON</u>
APELLIDOS <u>PORTALINO MELGAREJO</u>
DNI <u>4 15 17 12 16 17 10 17</u>

SECRETARIO
NOMBRES <u>MAURA HEDELVINA</u>
APELLIDOS <u>MENDOZA BAYLÓN</u>
DNI <u>3 12 13 19 14 12 18 16</u>

TERCER MIEMBRO
NOMBRES <u>ELKIN JEFFERSON</u>
APELLIDOS <u>VACAS MENDOZA</u>
DNI <u>7 14 19 14 16 16 11 13</u>

Efectuado el análisis comparativo entre las características generales y peculiares (de valor identificatorio) de las firmas que a nombre de **IVÁN EMERSON PORTALINO MELGAREJO** aparecen trazadas como PRESIDENTE DE MESA se observan disimilitudes gráficas, lo que permite inferir que provienen de distintos puños gráficos.


IV. ANTECEDENTES Y CRONOLOGÍA DE EXTRACCIÓN

1. **Domingo 12 de Abril:** Jornada electoral. Se habilita la API pública para la difusión de resultados.
2. **Lunes 13 de Abril:** Se realiza la primera extracción masiva de datos, obteniendo un total de **88,064 filas** (actas), con una numeración correlativa del **000001 al 087064**. (Ver Anexo 1: Base de Datos Extraída - Lunes 13).
3. **Contraste Inicial:** La autoridad electoral (ONPE) declara un universo total de **92,766 actas**. Se detecta un vacío de **4,702 actas** no disponibles en el sistema durante las primeras 24 horas.
4. **Miércoles 15 de Abril:** Una segunda extracción revela la aparición de las mesas faltantes, pero con una nomenclatura disruptiva: el rango **900001 al 904703**. (Ver Anexo 2: Comparativa de Logs de Carga y Numeración).

V. HALLAZGOS TÉCNICOS Y ANOMALÍAS DETECTADAS

1. Inserción Extemporánea y Numeración Ad Hoc:

Las mesas del rango 900,000 no presenta la misma secuencia lógica de las 87,000 mesas iniciales. A pesar de haber sido "contabilizadas" el lunes (según el sistema), su visualización y disponibilidad en la API



fue postergada y cargada de forma progresiva durante las madrugadas para evitar picos de tráfico de datos detectables.

2. **Sesgo Estadístico Extremo (Outliers):**

En las 4,703 actas analizadas, se observa un comportamiento de voto atípico. Mientras el promedio nacional muestra competitividad, en estas mesas un candidato específico obtiene votaciones superiores al **90%** (ej. 180 votos de 200), dejando al opositor con **0 o 1 voto**. (Ver **Anexo 3: Cuadros Estadísticos de Votación Atípica**).

3. **Inconsistencia Transversal (Presidencial vs. Congreso):**

Se detectó una ruptura del comportamiento del votante. En las mismas mesas donde el candidato presidencial opositor obtiene **0 votos**, las actas de la misma mesa para el **Congreso** muestran que dicho partido obtuvo entre **20 y 30 votos**. Es estadísticamente improbable que el 100% de los votantes de un partido para el Congreso anulen o cambien su voto presidencial en una sola localidad. (Ver **Anexo 4: Reporte Comparativo de Voto Cruzado Presidencia/Congreso**).

5. **Análisis Geográfico y de Fiscalización:**

El 100% de estas mesas corresponden a zonas de reciente creación (año 2026) en ubicaciones de difícil acceso. Se confirma la **ausencia de personeros de oposición** y fiscalizadores independientes en dichas zonas, facilitando el llenado de actas sin vigilancia.

VI. **CORRELACIÓN CON PROYECCIONES ESTADÍSTICAS**

Al realizar un ejercicio de exclusión de estas 4,703 actas del cómputo general, el resultado electoral se ajusta con una precisión del 99.9% a las proyecciones emitidas por la encuestadora DATUM y su conteo rápido. La inclusión de este "bloque 900,000" es el único factor que altera la tendencia



estadística esperada. (Ver Anexo 5: Simulación de Resultados y Proyección de Encuestadora).

VII. CONCLUSIONES

De lo anteriormente expuesto se concluye:

- A. Que, las ACTAS ELECTORALES de las mesas indicadas en el presente informe, presentan las firmas de los miembros de mesa que **PROVIENEN DE DISTINTOS PUÑOS GRÁFICOS DE SUS RESPECTIVOS TITULARES.**
- B. Que, existen indicios suficientes para determinar que las 4,703 actas del rango 900,000 fueron **introducidas y procesadas bajo mecanismos irregulares**, presentando inconsistencias numéricas, físicas y estadísticas que invalidan su legitimidad como reflejo de la voluntad popular.

VIII. RECOMENDACIONES

1. Evaluación de Vulnerabilidades en la Arquitectura de Cómputo Desde la perspectiva de la ciberseguridad, la confianza en un proceso electoral digital no se basa en declaraciones institucionales, sino en que sus sistemas sean matemáticamente auditables. Analizando la estructura técnica del proceso de cómputo, existen fallas de diseño críticas que deben corregirse obligatoriamente para evitar asimetrías o sospechas de manipulación en los próximos comicios.

El problema central radica en la inconsistencia entre el nivel de seguridad de entrada y el procesamiento de la información. Se tiene establecido que la transmisión de datos desde los locales de votación hasta los servidores centrales viaja por una red privada y fuertemente encriptada. Al ser una vía de comunicación segura, queda descartada técnicamente la posibilidad de una interceptación externa (hackeo en tránsito). En consecuencia, si aparecen diferencias injustificadas o asimetrías entre los votos emitidos en las regiones y el total nacional



publicado, significa ineludiblemente que la alteración de los datos ocurre directamente dentro de la base de datos central.

Este escenario indica que el sistema permitiría la inyección de registros por parte de usuarios con privilegios administrativos sin dejar rastro, o que carecería de reglas básicas de validación transaccional.

2. Protocolo Técnico Obligatorio para la Próxima Elección Para restituir la cadena de custodia digital y certificar la legitimidad del próximo proceso, es mandatorio condicionar la ejecución del escrutinio a la implementación de los siguientes cuatro requisitos de ciberseguridad:
 - Bloqueo Estructural de la Base de Datos Central:** El motor de base de datos debe auditarse y reconfigurarse antes del día de la elección. Se deben programar restricciones a nivel de código que rechacen automáticamente cualquier modificación en el conteo nacional que no posea un identificador único, originado y validado electrónicamente en una mesa de votación. El resultado nacional debe ser una suma estrictamente determinista, eliminando la posibilidad técnica de que existan "votos huérfanos" sin origen regional.
 - Firmas Criptográficas Obligatorias en los Resultados Públicos:** Es una falla de seguridad inaceptable exponer resultados oficiales a través de internet sin mecanismos de validación. Todo paquete de datos emitido por los servidores de resultados debe incluir obligatoriamente una firma digital criptográfica (hash). Esto es indispensable para que los auditores informáticos y la veeduría ciudadana puedan verificar matemáticamente que la información publicada no ha sido manipulada desde su salida del servidor.
 - Registro Inmutable de Auditoría Informática (Logs WORM):** Para neutralizar el riesgo de manipulación interna por parte de administradores de sistemas, toda la infraestructura debe contar




con un entorno de almacenamiento inmutable. Todos los movimientos en la red, accesos al servidor y alteraciones en las bases de datos deben registrarse en tiempo real en una bóveda de "escritura única y lectura múltiple" (WORM). La llave de validación de estos registros debe ser entregada al Ministerio Público antes de abrir las urnas, imposibilitando el borrado de huellas.

- **Congelamiento y Certificación del Código Fuente:** Para evitar la inserción de código malicioso o alteraciones "en caliente", el software de digitalización y consolidación debe congelarse. Cuarenta y ocho horas antes de la elección, la versión final de los binarios en producción debe certificarse y quedar bajo custodia neutral (Software Escrow).
Cualquier parche o modificación no documentada durante la ventana de escrutinio invalidará la integridad de la elección.

Un sistema informático de misión crítica como este no presenta alteraciones numéricas de forma aleatoria, responde a los accesos y restricciones que se le hayan configurado. Sin bases de datos estrictamente bloqueadas, firmas digitales de validación y registros de auditoría inmutables, la próxima elección tendría otra vez cuestionamientos.

Lima, 23 de abril de 2026


JULIO ALFREDO ESPEJO QUEVEDO
DNI. N° 42704243
PERITO GRAFOTÉCNICO



ANEXO 1: Registro de descarga de la API de ONPE. Contiene la tabla extraída el lunes 13 de abril con un total de **88,064 registros**, correspondientes a las actas procesadas hasta esa fecha.

Mostrando filas 0 - 24 (total de 88064, La consulta tardó 0.0015 segundos)

```
SELECT * FROM 'elec2026-13-04'
```

Número de filas: 25 | Filtrar filas: Buscar en esta tabla | Ordenar según la clave: Ninguna

	auto	n	u	p	ubigeo	n_mesa	local	f	id
1	1	null	10	1	10101	000001	IE 18288 ISABEL LYNCH DE RUBIO	0001	101010110
2	2	null	10	1	10101	000002	IE 18288 ISABEL LYNCH DE RUBIO	0001	201010110
3	3	null	10	1	10101	000003	IE 18288 ISABEL LYNCH DE RUBIO	0001	301010110
4	4	null	10	1	10101	000004	IE 18288 ISABEL LYNCH DE RUBIO	0001	401010110
5	5	null	10	1	10101	000005	IE 18288 ISABEL LYNCH DE RUBIO	0001	501010110
6	6	null	10	1	10101	000006	IE 18288 ISABEL LYNCH DE RUBIO	0001	601010110
7	7	null	10	1	10101	000007	IE 18288 ISABEL LYNCH DE RUBIO	0001	701010110
8	8	null	10	1	10101	000008	IE 18288 ISABEL LYNCH DE RUBIO	0001	801010110
9	9	null	10	1	10101	000009	IE 18288 ISABEL LYNCH DE RUBIO	0001	901010110
10	10	null	10	1	10101	000010	IE 18288 ISABEL LYNCH DE RUBIO	0001	1001010110
11	11	null	10	1	10101	000011	IE 18288 ISABEL LYNCH DE RUBIO	0001	1101010110
12	12	null	10	1	10101	000012	IE 18288 ISABEL LYNCH DE RUBIO	0001	1201010110
13	13	null	10	1	10101	000013	IE 18288 ISABEL LYNCH DE RUBIO	0001	1301010110
14	14	null	10	1	10101	000014	IE VIRGEN ASUNTA	0002	1401010110
15	15	null	10	1	10101	000015	IE VIRGEN ASUNTA	0002	1501010110
16	16	null	10	1	10101	000016	IE VIRGEN ASUNTA	0002	1601010110
17	17	null	10	1	10101	000017	IE VIRGEN ASUNTA	0002	1701010110
18	18	null	10	1	10101	000018	IE VIRGEN ASUNTA	0002	1801010110
19	19	null	10	1	10101	000019	IE VIRGEN ASUNTA	0002	1901010110
20	20	null	10	1	10101	000020	IE VIRGEN ASUNTA	0002	2001010110
21	21	null	10	1	10101	000021	IE VIRGEN ASUNTA	0002	2101010110
22	22	null	10	1	10101	000022	IE VIRGEN ASUNTA	0002	2201010110
23	23	null	10	1	10101	000023	IE VIRGEN ASUNTA	0002	2301010110
24	24	null	10	1	10101	000024	IE VIRGEN ASUNTA	0002	2401010110




ANEXO 2: Registro de descarga de la API de ONPE. Contiene la tabla extraída el **miércoles 15 de abril** con un total de **92,766 registros**. En este documento se evidencia la aparición de las mesas del rango **900,000**, las cuales figuran insertadas inmediatamente después de la secuencia original (mesa 88,064), rompiendo la correlación lógica del sistema.

auto	n	u	p	ubigeo	n mesa	local	f	id
1	null	10	1	10101	000001	IE 18288 ISABEL LYNCH DE RUBIO	0001	101010110
2	null	10	1	10101	000002	IE 18288 ISABEL LYNCH DE RUBIO	0001	201010110
3	null	10	1	10101	000003	IE 18288 ISABEL LYNCH DE RUBIO	0001	301010110
4	null	10	1	10101	000004	IE 18288 ISABEL LYNCH DE RUBIO	0001	401010110
5	null	10	1	10101	000005	IE 18288 ISABEL LYNCH DE RUBIO	0001	501010110
6	null	10	1	10101	000006	IE 18288 ISABEL LYNCH DE RUBIO	0001	601010110
7	null	10	1	10101	000007	IE 18288 ISABEL LYNCH DE RUBIO	0001	701010110
8	null	10	1	10101	000008	IE 18288 ISABEL LYNCH DE RUBIO	0001	801010110
9	null	10	1	10101	000009	IE 18288 ISABEL LYNCH DE RUBIO	0001	901010110
10	null	10	1	10101	000010	IE 18288 ISABEL LYNCH DE RUBIO	0001	1001010110
11	null	10	1	10101	000011	IE 18288 ISABEL LYNCH DE RUBIO	0001	1101010110
12	null	10	1	10101	000012	IE 18288 ISABEL LYNCH DE RUBIO	0001	1201010110
13	null	10	1	10101	000013	IE 18288 ISABEL LYNCH DE RUBIO	0001	1301010110
14	null	10	1	10101	000014	IE VIRGEN ASUNTA	0002	1401010110
15	null	10	1	10101	000015	IE VIRGEN ASUNTA	0002	1501010110
16	null	10	1	10101	000016	IE VIRGEN ASUNTA	0002	1601010110
17	null	10	1	10101	000017	IE VIRGEN ASUNTA	0002	1701010110
18	null	10	1	10101	000018	IE VIRGEN ASUNTA	0002	1801010110
19	null	10	1	10101	000019	IE VIRGEN ASUNTA	0002	1901010110
20	null	10	1	10101	000020	IE VIRGEN ASUNTA	0002	2001010110
21	null	10	1	10101	000021	IE VIRGEN ASUNTA	0002	2101010110

.....

88060	null	10	2	950106	088060	NORTH PERTH LESSER HALL	90214	8806095010610
88061	null	10	2	950106	088061	NORTH PERTH LESSER HALL	90214	8806195010610
88062	null	10	2	950201	088062	MOVENPICK HOTEL AUCKLAND	90215	8806295020110
88063	null	10	2	950201	088063	MOVENPICK HOTEL AUCKLAND	90215	8806395020110
88064	null	10	2	950202	088064	EMBAJADA DEL PERU EN NUEVA ZELANDA	90216	8806495020210
900001	null	10	1	10201		IE 16281	0025	90000101020110
900002	null	10	1	10201		IE 16277	0026	90000201020110
900003	null	10	1	10201		IE 16279	0029	90000301020110
900004	null	10	1	10201		IE 16283	0030	90000401020110
900005	null	10	1	10201		IE 16288	5961	90000501020110
900006	null	10	1	10202		IE AMAZONAS	50001	90000601020210
900007	null	10	1	10202		IE AMAZONAS	50004	90000701020210

.....




ANEXO 3: Reporte de extracción de votos en las mesas del rango 900,000. Contiene la información procesada de **4,382 mesas**, detallando que **321 mesas** adicionales se encuentran aún en estado de "observadas" por la ONPE ante el JNE. Este bloque de actas arroja un total de **235,411 votos a favor del candidato Sánchez**, evidenciando la concentración del caudal electoral en este grupo específico de mesas.

NUMERO DE MESA	UBICACION	JUNTOS POR EL PERU	RENOVACION POPULAR
902285	GUELLGASH	176	8
900072	YUTUPIS	171	0
902264	TAMBOGAN	171	1
901377	EL TAMBO	167	1
901367	NUMBRAL	160	1
901618	CHURUYACU	155	2
901366	EL VERDE	151	3
901406	HUANGAMARCA	150	0
901323	CUTAXI	150	0
901684	LA CAPILLA DE UNANCA	150	0
900726	LLIUPAPUQUIO	150	1
900694	HUINCHOS PATACCOCHA	149	3
901980	SANTA CRUZ DE PACCHO	148	0
901615	CHURUYACU	148	1
901407	HUANGAMARCA	147	1
900071	YUTUPIS	147	1
901421	MORAN LIRIO	146	1
901353	PUCARA	146	0
902919	HUACAPAMPA	145	1
901555	SUPAYAKU	144	3
901616	CHURUYACU	144	1
900100	TUWAG ENTSA	143	0
900724	LLIUPAPUQUIO	142	0
903899	LACCHAN ALTO	142	0
901326	CHETILLA	141	3
901405	HUANGAMARCA	140	2
901369	EL TAMBO	140	0
900693	HUINCHOS PATACCOCHA	140	0
902724	BARRO NEGRO	140	1
900725	LLIUPAPUQUIO	140	2
901419	MORAN LIRIO	139	0
902085	CCARHUACC	138	1



901374	EL TAMBO	138	1
901098	YANACANCHA BAJA	138	0
901619	CHURUYACU	138	1
900061	PAANTAM	137	3
901570	RUMIPITE	137	0
901393	QUENGO RIO	137	0
903428	INCA ROCA	136	3
901445	PATAHUAZ	136	1
901365	EL VERDE	136	2
901364	EL VERDE	136	3
901771	CHARAMURAY	136	0
902278	TRES DE MAYO DE PAGSHAG	136	0
901552	LAS PIRIAS	135	0
901417	MORAN LIRIO	135	1
902316	SANTA ROSA DE SIRABAMBA	135	6
901099	YANACANCHA BAJA	135	1
901096	YANACANCHA BAJA	135	1
901621	CHURUYACU	135	1
901610	PANCHIA	135	3
901418	MORAN LIRIO	134	1
900695	HUINCHOS PATACCOCHA	134	0
904450	CORDILLERA ANDINA	134	1
901683	LA CAPILLA DE UNANCA	134	3
901617	CHURUYACU	134	0
901408	HUANGAMARCA	133	0
902315	SANTA ROSA DE SIRABAMBA	133	6
902274	SANTA FE DE HUALLMISH	133	0
903901	LACCHAN ALTO	133	0
901695	TUÑAD	132	0
901392	QUENGO RIO	132	0
900088	KUSUKUBAIM	132	2
901218	SANTA ROSA	131	0
902290	SAN PEDRO DE CANI	131	1
901101	COMBAYO	131	1
901055	RELAVE	131	0
902376	TOMAYRICA	130	1
901415	MORAN LIRIO	130	0
902289	SAN PEDRO DE CANI	130	4
901372	EL TAMBO	130	1
901370	EL TAMBO	130	1
901402	EL ROMERO	130	0
901325	CHETILLA	130	1
902086	CCARHUACC	129	0



904032	BELLAVISTA DEL CACHIACO	129	1
901571	RUMIPITE	128	6
904302	CHECCA LACAYA YAURIMA CHIJOTAMAYA	128	0
903404	KAUPAN	128	1
901324	CUTAXI	128	4
901529	PEÑ'A BLANCA	128	0
901295	MALAT	128	0
901359	PUCARA	128	1
904471	PACAYPITE	128	0
901691	TUÑ'AD	127	0
901378	EL TAMBO	127	2
901527	PEÑ'A BLANCA	127	0
900722	LLIUPAPUQUIO	127	0
902125	TAYACAJA - NUEVA ESPERANZA	127	0
904470	PACAYPITE	127	6
901609	PANCHIA	127	2
902014	CHONTACANCHA	126	0
901420	MORAN LIRIO	126	0
901375	EL TAMBO	126	1
901349	PARIAMARCA	126	2
900660	CASINCHIHUA	126	4
901455	SILLANGATE	126	0
904190	CARLOS CONDORENA	126	2
901682	CALLANCAS	126	1
901549	PERICO	125	3
901329	CADMALCA	125	2
901105	COMBAYO	125	2
901620	CHURUYACU	125	0
901379	EL TAMBO	124	0
901097	YANACANCHA BAJA	124	0
902920	HUACAPAMPA	124	0
900948	CCOCHAPAMPA	124	0
901057	RELAVE	124	0
901551	LAS PIRIAS	123	5
902370	YURAGMARKA	123	0
902369	YURAGMARKA	123	0
902165	3 DE MAYO SAN JOSE	123	1
901207	VISTA ALEGRE	123	1
902133	CARPAPATA	123	1
900099	WAWAIM	123	0
901625	LA BERMEJA	123	3
901414	MORAN LIRIO	122	0
900734	PAMPAMARCA	122	0



901216	SANTA ROSA	122	2
901381	EL TAMBO	122	0
901330	CADMALCA	122	3
900954	JESUS NAZARENO DE CHONTACA	122	2
902134	TOCLLACURI	122	3
902016	HUARIRUMI	121	3
901213	SANTA ROSA	121	0
900690	SOCCÁ'ACANCHA	121	1
901395	LLAUCAN	121	1
903708	VILLA MONTE CASTILLO	121	2
901236	PIOBAMBA	121	1
900943	PACCHACC	121	2
901604	TAMBORAPA	121	4
901612	PANCHIA	121	0
901056	RELAVE	121	1
901124	HUACATAZ	120	3
901371	EL TAMBO	120	0
901409	ATOSHAICO	120	1
902277	TRES DE MAYO DE PAGSHAG	120	1
901095	YANACANCHA BAJA	120	1
902918	HUACAPAMPA	120	0
902010	BUENOS AIRES PARCO	119	2
902096	ANTACANCHA CASTILLA	119	0
901690	TUÑ'AD	119	1
902361	AYANCOCHA ALTA	119	2
903403	KAUPAN	119	0
902322	TAMBO DE SAN JOSE	119	1
901117	YANACANCHA GRANDE	119	0
901681	CALLANCAS	119	3
901356	PUCARA	119	0
900098	TUTINO	119	3
900947	CCOCHAPAMPA	119	1
900718	ANCATIRA	119	2
901626	LA BERMEJA	119	3
901121	HUACATAZ	118	0
901348	PARIAMARCA	118	1
900806	SAN JOSE LA EUGENIA	118	3
901112	BELLA UNION DE JESUS MARIA	118	3
902081	OCCORO VIEJO	118	0
902130	TOCAS	118	3
902129	TOCAS	118	0
901523	CHALANMACHE	118	0
900940	PACCHACC	118	0




901613	PANCHIA	118	0
902375	TOMAYRICA	117	0
901693	TUÑ'AD	117	0
902391	CALLAGAN	117	2
900691	SOCC'ACANCHA	117	1
901368	EL TAMBO	117	0
901373	EL TAMBO	117	0
901331	CADMALCA	117	2
901977	HUACHHUA	117	1
902135	TOCLLACURI	117	1
901685	SANTA ROSA DE UNANCA	117	0
900937	PUTACCA	117	2
903898	LACCHAN ALTO	117	1
901611	PANCHIA	117	1
903909	TALANEO	116	2
901354	PUCARA	116	1
900101	PAANTAN ENTSA	116	1
900720	ANCATIRA	116	0
901605	TAMBORAPA	116	6
901602	TAMBORAPA	116	1
902012	SAN JOSE DE PARCO ALTO	115	4
901694	TUÑ'AD	115	1
902047	CCOS'IPUQUIO	115	1
901215	SANTA ROSA	115	1
901967	SAN MARTIN DE MAYUNMARCA	115	1
901261	RAMOSCUCHO	115	2
901116	YANACANCHA GRANDE	115	0
900741	CASCABAMBA	115	1
901238	PIOBAMBA	115	0
901699	VISTA ALEGRE	115	4
901623	GUAYABAL	115	0
901397	LLAUCAN	114	0
901388	SAN ANTONIO	114	1
903710	VILLA MONTE CASTILLO	114	5
901919	KCAURI	114	6
903364	NUEVA VIDA	114	3
900742	CASCABAMBA	114	2
900938	PUTACCA	114	1
900721	ANCATIRA	114	2
902011	SAN JOSE DE PARCO ALTO	113	3
901557	MIRAFLORES	113	0
901686	SANTA ROSA DE UNANCA	113	0
900933	ARIZONA	113	1



901327	LA UNION	113	1
904037	CURILCAS	113	3
901416	MORAN LIRIO	112	1
903409	SANTA MARTHA	112	5
902917	HUACAPAMPA	112	2
902131	TOCAS	112	0
901360	PUCARA	112	0
901493	VISTA ALEGRE DE CHINGAMA	112	1
901649	SAN LORENZO	112	0
902013	SAN JOSE DE PARCO ALTO	111	2
904181	ALTO PATACOLLO	111	0
901122	HUACATAZ	111	1
901385	SAN ANTONIO	111	0
903706	VILLA MONTE CASTILLO	111	1
900397	VICHON	111	4
904445	SUGLLAQUIRO	111	0
900723	LLIUPAPUQUIO	111	2
904180	JOSE CARLOS MARIATEGUI	110	0
901217	SANTA ROSA	110	0
904392	CHALLUAL	110	1
901396	LLAUCAN	110	1
901403	CHICOLON	110	0
901561	YAMAKEY	110	1
901677	QUELLAHORCO	110	2
901322	CUTAXI	110	1
901918	KCAURI	110	1
903878	IMBO	110	0
901113	BELLA UNION DE JESUS MARIA	110	2
904309	VILLA CHIPANA	110	3
901524	CHALANMACHE	110	0
901492	VISTA ALEGRE DE CHINGAMA	110	1
900090	KUSUKUBAIM	110	0
900946	CCOCHAPAMPA	110	0
901423	UDIMA	110	1
900719	ANCATIRA	110	1
901426	UDIMA	110	2
900020	TUTUMBEROS	109	1
900164	JOROBAMBA	109	1
902392	CALLAGAN	109	5
901390	EL ALUMBRE	109	0
902269	TAMBOGAN	109	2
901526	PEÑA BLANCA	109	1
902132	CARPAPATA	109	0



901494	VISTA ALEGRE DE CHINGAMA	109	4
903896	MITUPAMPA	109	0
901550	LAS PIRIAS	108	0
902009	BUENOS AIRES PARCO	108	1
902090	CCASAPATA	108	4
901576	RUMIPITE	108	1
900735	PAMPAMARCA	108	0
901968	SAN MARTIN DE MAYUNMARCA	108	0
901387	SAN ANTONIO	108	0
902276	TRES DE MAYO DE PAGSHAG	108	0
901897	VIRGEN DEL ROSARIO - HUACAPUNCO	108	2
902149	ISTAY	108	1
900740	CASCABAMBA	108	5
901424	UDIMA	108	7
901628	LA BERMEJA	108	3
901448	EL PAGO	107	1
902095	CCOLLPACCASA	107	1
902099	VILLAPAMPA	107	3
901688	POLAN	107	0
902364	ACOBAMBA	107	2
901575	RUMIPITE	107	3
901205	CHUGUR	107	0
901383	SAN ANTONIO	107	0
901382	SAN ANTONIO	107	2
901601	CALABOZO	107	8
901758	PULPERA CONDES	107	2
900790	HUANCA UMUYTO	107	2
904443	SUGLLAQUIRO	107	1
904442	SUGLLAQUIRO	107	0
904441	SUGLLAQUIRO	107	2
904039	CURILCAS	107	3
902363	ACOBAMBA	106	0
902362	AYANCOCHA ALTA	106	1
904317	UNTUCA	106	1
902472	COCHAMARCA	106	2
901404	CHICOLON	106	1
901262	RAMOSCUCHO	106	1
901226	JORGE CHAVEZ	106	0
901118	YANACANCHA GRANDE	106	1
900667	CHALHUANI	106	0
900736	CONTUCNA	106	0
900867	SATICA	106	3
902398	SANTO TORIBIO LA PUNTA	105	3



900763	EL PORVENIR	105	0
901204	CHUGUR	105	0
901966	SAN MARTIN DE MAYUNMARCA	105	0
900698	SUCARAYLLA	105	0
900152	NARANJOS ALTO	105	2
902273	UTAO	105	2
903880	TULUCE	105	1
903955	TAMBOYA	105	3
901537	COCHALAN	105	0
904307	VILLA CHIPANA	105	0
901344	UÑIGAN	105	0
901757	PULPERA CONDES	105	0
900038	IMACITA	105	2
900743	CASCABAMBA	105	0
901627	LA BERMEJA	105	1
902288	SAN PEDRO DE CANI	104	1
901398	LLAUCAN	104	0
900751	PISCOBAMBA	104	0
901975	TINQUERCCASA	104	2
901756	PULPERA CONDES	104	0
900868	SATICA	104	0
900037	IMACITA	104	1
900426	LLAMACA	104	1
903413	ATAHUALPA	104	0
904031	BELLAVISTA DEL CACHIACO	104	0
902030	VELASCO PUCAPAMPA	104	1
900853	CUCHOQUESERA-PAMPAMARCA	104	1
902371	YURAGMARKA	103	0
900764	EL PORVENIR	103	1
904301	CHECCA LACAYA YAURIMA CHIJOTAMAYA	103	0
902916	TOTORAS	103	1
901970	HUANCAPITE	103	2
904136	QUICHO AZAROMA	103	0
901081	SAPUC	103	1
901729	QQUEHUAR	103	1
902824	CHUYUGUAL	103	0
900036	IMACITA	103	3
901234	PIOBAMBA	103	0
901679	QUILCATE	103	0
902397	SANTO TORIBIO LA PUNTA	102	2
902088	CCASAPATA	102	2
904140	PUMACHANCA	102	1
900692	CCEÑUAN	102	1



901770	CHARAMURAY	102	3
903400	SHAWI BARRANQUITA	102	13
902266	TAMBOGAN	102	4
900789	HUANCA UMUYTO	102	0
901651	PAMPA LA CALZADA	102	0
902188	SANTA ROSA DE LLACUA	102	2
900929	ARIZONA	102	0
902351	RANCAY	102	5
900057	NAPURUKA	101	1
903846	VALLE NOR PACIFICO TUNAS	101	0
900314	COCHAPAMPA	101	4
900733	PAMPAMARCA	101	2
901211	LAGUNAS PEDREGAL	101	0
904135	QUICHO AZAROMA	101	2
901384	SAN ANTONIO	101	2
901920	KCAURI	101	3
901104	COMBAYO	101	0
901345	UÑIGAN	101	0
902178	UNION MILLPO OCCORO	101	1
900086	KUSUKUBAIM	101	2
904041	CURILCAS	101	2
900944	CCOÑ'ANI	101	1
900935	PUTACCA	101	2
901607	PANCHIA	101	1
901614	CHURUYACU	101	1
902368	MATIHUACA	100	2
901661	TANTACHUAL ALTO	100	2
901123	HUACATAZ	100	0
901560	YAMAKEY	100	0
901675	PISIT	100	2
901867	ESTRELLA (YAVERO)	100	2
902270	UTAO	100	3
902268	TAMBOGAN	100	3
901956	SAN JUAN DE VILLA RICA	100	0
901102	COMBAYO	100	1
901565	CESARA	100	0
902323	TRES DE MAYO DE ANDAS CHICO	100	5
900852	CUCHOQUESERA-PAMPAMARCA	100	1
901548	PERICO	99	6
900531	HUANCHACBAMBA	99	6
901547	PERICO	99	2
900959	MANZANAYOCC	99	1
900738	MANCHAYBAMBA	99	1



901692	TUÑAD	99	0
901580	PACAYPITE	99	0
902915	UYURPAMPA	99	1
902910	CANCHACHALA	99	0
	TURISTICO CAMPAMENTO TUNEL		
901321	CONCHANO	99	2
901386	SAN ANTONIO	99	1
902337	SANTA ISABEL	99	1
901159	TABACAL	99	5
901868	ESTRELLA (YAVERO)	99	1
900134	EL RON	99	0
901459	SILLANGATE	99	0
902002	CHAHUARMA	99	1
901872	SAN FERNANDO	99	0
904058	SANTA ROSA	99	0
901429	UDIMA	99	0
901425	UDIMA	99	1
904469	PACAYPITE	99	3
902029	VELASCO PUCAPAMPA	99	1
900855	CHACOLLA	99	1
900874	TUNSULLA	98	1
900758	CHUPARO	98	0
901578	PACAYPITE	98	1
900019	TUTUMBEROS	98	0
900732	LUISPATA CHILLCARACCRA	98	1
901080	SAPUC	98	0
901769	HUARACCO	98	0
900339	HUAMPARAN	98	2
901160	TABACAL	98	0
901103	COMBAYO	98	3
901600	CALABOZO	98	5
900682	SOCCO	98	5
902106	SAN ISIDRO DE COCHA	98	0
901972	HUANCCALLACO	98	1
900034	WAWAS	98	3
900093	PAMPA EN TSA	98	1
900942	PACCHACC	98	2
901427	UDIMA	98	1
902015	HUARIRUMI	97	2
900053	URAKUZA	97	0
900060	PAANTAM	97	1
902396	SANTO TORIBIO LA PUNTA	97	2
901091	LLULLAPUQUIO	97	3
904179	JOSE CARLOS MARIATEGUI	97	2




900730	LUISPATA CHILLCARACCRA	97	0
902385	HUARICHACA	97	1
901663	TANTACHUAL BAJO	97	1
900711	SOTCCOMAYO	97	0
901971	HUANCAPITE	97	0
901969	HUANCAPITE	97	0
902357	SAN PEDRO DE ACOBAMBA	97	2
903940	PUEBLO NUEVO DE MARAY	97	2
902265	TAMBOGAN	97	5
901458	SILLANGATE	97	1
902943	TUTE	97	0
902128	TOCAS	97	0
904081	PROGRESO	97	1
902141	SANTA CRUZ DE HUAYARQUI	96	0
902374	QUERO	96	0
903854	SANTA TERESA	96	0
903876	SUCCHA	96	1
902201	PURA	96	3
901583	BUENOS AIRES	96	0
902061	AÑANCUSI	96	0
900194	COCOCHO	96	1
901389	SAN ANTONIO	96	0
900697	SUCARAYLLA	96	1
901979	CHECCO CRUZ	96	0
901094	CHANTA ALTA	96	2
901093	CHANTA ALTA	96	2
901300	TINYAYOC	96	0
900958	SAN MARTIN DE CCOLLCCA	96	3
903363	NUEVA VIDA	96	0
904191	TITIHUE	96	1
901355	PUCARA	96	2
901491	VISTA ALEGRE DE CHINGAMA	96	0
904329	PACAYSUIZO	96	1
900939	PACCHACC	96	3
904049	TIERRA COLORADA	96	1
900777	ÑAHUINLLA	96	0
900778	ÑAHUINLLA	96	0
900920	SACHABAMBA	96	2
902091	CCASAPATA	95	5
903859	RODEOPAMPA	95	1
900974	SAN FRANCISCO DE PUJAS	95	2
902166	TALHUIS	95	0
	TURISTICO CAMPAMENTO TUNEL		
901320	CONCHANO	95	4



901010	ARHUIMAYO	95	1
903904	EL CARMEN	95	3
903818	JUZGARA	95	0
902272	UTAO	95	1
901599	CALABOZO	95	7
901453	SILLANGATE	95	2
901304	PAMPA ALEGRE	95	0
901898	VIRGEN DEL ROSARIO - HUACAPUNCO	95	0
904036	CURILCAS	95	1
900162	NUEVA ESPERANZA	95	5
901073	PORCON ALTO	95	1
902054	JOSE CARLOS MARIATEGUI	94	3
902052	ALIANZA ANDINO	94	1
902068	SAN ANTONIO DE AÑAYLLA	94	2
902386	HUARICHACA	94	6
901224	LAGUNAS	94	1
901410	ATOSHAICO	94	2
901391	EL ALUMBRE	94	0
902794	HUAYLLAGUAL	94	2
902319	SAN JUAN DE MARAMBUCO	94	3
904087	CHOCCO	94	1
901108	ROSARIO DE POLLOC	94	1
901536	COCHALAN	94	1
901546	IHUAMACA	94	2
901255	VIGASPAMPA	94	0
901522	CHALANMACHE	94	0
901906	HUAYNA CCAPAC DE HUATTA GRANDE	94	3
900089	KUSUKUBAIM	94	1
901237	PIOBAMBA	94	1
900941	PACCHACC	94	2
900410	FLOR DE CANTU	94	0
901141	QUELLUACOCHA	94	0
901622	GUAYABAL	94	0
902006	SAN PABLO DE OCCO	93	3
902094	CCOLLPACCASA	93	11
902089	CCASAPATA	93	3
902360	AYANCOCHA ALTA	93	1
902367	MATIHUACA	93	4
904360	CANCHI GRANDE	93	0
904304	CHIJICHAYA	93	1
901501	CHUNCHUQUILLO	93	3
902038	CHUPACA	93	0
901412	EL AUQUE	93	1




903819	JUZGARA	93	2
901803	URINSAYA	93	2
901229	MUYOC CHICO	93	0
901914	QAYWA CCOPI	93	1
901092	CHANTA ALTA	93	5
900670	COTARMA	93	2
901755	PULPERA CONDES	93	1
901296	MALAT	93	0
903417	CHAPIS	93	0
900160	NUEVA ESPERANZA	93	5
903893	MITUPAMPA	93	0
902395	SANTO TORIBIO LA PUNTA	92	4
902296	ANTIL	92	1
902299	RUNTOG	92	1
902393	CALLAGAN	92	1
902161	COLCA	92	3
900197	COCOCHO	92	1
903908	TALANEO	92	0
903879	TULUCE	92	0
902940	TUTE	92	1
904030	SILAHUA	92	3
903414	SACHAPAPA	92	0
901334	LA RAMADA	92	3
900092	PAMPA ENTSA	92	1
901289	LIC LIC	92	0
904045	LAGUNAS DE SAN PABLO	92	1
902463	ANTACOLPA	92	3
902335	HUANCHAN	91	8
904252	SUCASCO	91	0
902294	QUIRCAN CHICO	91	1
902365	MATIHUACA	91	4
900759	CHUPARO	91	5
901502	CHUNCHUQUILLO	91	1
902394	CALLAGAN	91	4
901660	TANTACHUAL ALTO	91	5
900195	COCOCHO	91	5
902475	COLQUILLAS	91	2
901400	MARCO LAGUNA	91	0
901352	LA GRANJA	91	1
901162	CHOLOCAL	91	3
900136	EL RON	91	4
902267	TAMBOGAN	91	2
903881	TULUCE	91	1



901106	COMBAYO	91	0
901590	POTRERO GRANDE	91	3
904308	VILLA CHIPANA	91	5
900683	SOCCO	91	4
901943	AMPARAES	91	0
903595	NUEVO LORETO	91	2
904440	QUILLOALLPA	91	0
900033	WAWAS	91	0
902187	SANTA ROSA DE LLACUA	91	1
904059	SANTA ROSA	91	0
903892	MITUPAMPA	91	2
901624	LA BERMEJA	91	1
902007	SAN PABLO DE OCCO	90	1
902017	VILLA HUASAPAMPA	90	1
900737	MANCHAYBAMBA	90	0
902197	CHIPAQUILLO	90	2
901045	SAN PABLO	90	1
901240	CRUZPAMPA	90	0
900163	JOROBAMBA	90	11
901209	VISTA ALEGRE	90	1
904093	PEDRO VILCAPAZA MORORCCO	90	1
904091	PEDRO VILCAPAZA MORORCCO	90	0
904476	SAN MARCOS	90	1
903709	VILLA MONTE CASTILLO	90	4
901228	MUYOC CHICO	90	0
900772	PUMAMARCA	90	0
900770	PUMAMARCA	90	1
904305	VILLA CHIPANA	90	2
901514	TABACAL	90	1
900957	SAN MARTIN DE CCOLLCCA	90	1
902140	RANRA	90	0
903412	ATAHUALPA	90	5
904035	CUMBICUS ALTO	90	1
904591	SAN JUAN DE TALLIQUIHUI	90	4
901199	RAMBRAN	90	0
900157	MIRAFLORES	90	1
902124	SAN MIGUEL DE HUALLHUA	90	0
901700	VISTA ALEGRE	90	3
900921	SACHABAMBA	90	2
903895	MITUPAMPA	90	2
900532	HUANCHACBAMBA	89	7
900168	YUNGASUYO	89	2
901134	SAN CRISTOBAL	89	1



901836	KITENI	89	4
902084	CCARHUACC	89	1
902909	SAN ISIDRO LABRADOR DE MARAYHUACA	89	1
902075	SAN ISIDRO DE AMPURHUAY	89	0
904320	UNTUCA	89	4
900607	PACCHA	89	12
904388	PUERTO BERMUDEZ	89	0
903905	EL CARMEN	89	3
903911	TALANEO	89	1
902454	MACUYA	89	4
900681	TIAPARO	89	1
902310	SAN SEBASTIAN DE QUERA	89	6
902305	POMACUCHO	89	5
900666	CHALHUANI	89	0
900747	CAYARA	89	0
900049	YANAT	89	0
900891	HUARCAYA	89	0
900934	ARIZONA	89	4
904235	TOTORANI	89	1
901428	UDIMA	89	1
904337	JANANSAYA	89	2
900793	PISACCASA	88	1
902400	SANTO TORIBIO LA PUNTA	88	4
904544	SAN FRANCISCO	88	0
901689	POLAN	88	0
901499	CHUNCHUQUILLO	88	2
904393	CHALLUAL	88	2
904479	SAN MARCOS	88	2
900073	BELEN	88	1
901100	COMBAYO	88	1
901645	TAYAPAMPA CANCHAN	88	0
901535	ANGASH	88	2
903593	NUEVO LORETO	88	2
900356	HUARAC	88	6
900998	CCANO	88	0
901895	KCALLACANCHA	88	1
904243	COPAQUIRA	88	2
900775	Ñ'AHUINLLA	88	0
901983	CHOCLOCOCHA	88	7
901697	INGATAMBO	88	1
903887	MITUPAMPA	88	0
901606	PANCHIA	88	3
901070	RIO GRANDE	88	1



900068	TAYUN TSA	87	2
900760	CHUPARO	87	1
904303	CHIJI CHAYA	87	0
902055	JOSE CARLOS MARIATEGUI	87	2
904473	SAN MARCOS	87	2
900750	PISCOBAMBA	87	1
900340	HUAMPARAN	87	2
901656	LANCHEZ	87	4
901655	LANCHEZ	87	1
901587	LOS NARANJOS	87	0
901457	SILLANGATE	87	4
901346	UÑIGAN	87	1
902137	OCCORO	87	0
904082	PROGRESO	87	1
900893	TOMANGA	87	0
901486	ROSARIO DE CHINGAMA	87	2
901235	PIOBAMBA	87	0
904047	EL PALMO	87	0
901960	CASACANCHA	87	0
901900	PAROBAMBA	86	1
903845	VALLE NOR PACIFICO TUNAS	86	2
904358	CANCHI GRANDE	86	1
901579	PACAYPITE	86	1
903727	LOS CANIZALES	86	2
902913	UYURPAMPA	86	2
904174	TASAPA PATACOLLO	86	0
901210	LLAGUAN	86	3
901208	VISTA ALEGRE	86	3
902452	MACUYA	86	4
901401	MARCO LAGUNA	86	0
901399	MARCO LAGUNA	86	1
902309	SAN SEBASTIAN DE QUERA	86	6
900141	JOSE OLAYA	86	1
901187	ANDAMACHAY	86	1
900132	EL RON	86	0
902730	BARRO NEGRO	86	0
901512	TABACAL	86	0
901347	QUIDEN	86	3
902245	CAJAN	86	1
901305	PAMPA ALEGRE	86	1
900477	HUAYPAN	86	1
901650	PAMPA LA CALZADA	86	0
900028	KUNCHIN	86	0




903418	CHAPIS	86	1
902181	SAN JUAN DE OCCOPAMPA	86	3
901894	KCALLACANCHA	86	1
900717	ANCATIRA	86	0
900729	UNION CHANKA DE CUPISA	86	0
903888	MITUPAMPA	86	3
900854	CHACOLLA	86	1
901071	RIO GRANDE	86	0
904166	HUAPACA SAN MIGUEL	85	1
900064	KIGKIS	85	1
902208	HUARIHUAYIN	85	1
902098	PANTACHI SUR	85	6
902037	CHUPACA	85	0
901665	COCHAN BAJO	85	1
902387	HUARICHACA	85	4
903903	EL CARMEN	85	1
903902	EL CARMEN	85	3
903817	JUZGARA	85	0
901079	SAPUC	85	1
901556	PUERTO CIRUELO	85	11
901259	NUEVA ESPERANZA	85	0
901232	PIZON	85	1
901231	PIZON	85	0
903877	IMBO	85	0
901591	POTRERO GRANDE	85	0
904306	VILLA CHIPANA	85	8
902827	CHUYUGUAL	85	0
902942	TUTE	85	3
900656	LA UNION	85	4
900787	LA MERCED PATAN	85	1
904027	SILAHUA	85	1
900182	LA ESPERANZA	85	2
902022	YUNYACCASA	85	2
900776	Ñ'AHUINLLA	85	2
902036	ANCCAPA	85	4
900917	QUISHUARCANCHA	85	0
903655	PUEBLO NUEVO SAN CRISTOBAL	85	2
901647	TAULIS	85	0
900069	TAYUN TSA	84	0
904336	SANTA ANA DE TARUCANI	84	0
901135	CUMBICO	84	1
902115	INGAHUASI	84	0
902366	MATIHUACA	84	6




904300	KANCCORA YACANGO	84	0
902343	UTCUSH	84	2
904175	TASAPA PATACOLLO	84	1
901496	CHUNCHUQUILLO	84	3
900510	SECCHA	84	1
902384	HUARICHACA	84	1
901206	CHUGUR	84	0
901413	LUCMACUCHO	84	0
902356	MOSCATUNA	84	4
901351	LA GRANJA	84	1
901562	ZAPOTAL	84	0
901925	TAHUANTINSUYO LLULLUCHA	84	0
901800	URINSAYA	84	5
901807	PUENTE CENTRAL APACHACO	84	1
902307	SAN SEBASTIAN DE QUERA	84	3
900139	JOSE OLAYA	84	0
903883	YANGUA	84	0
903551	SARAMURILLO	84	4
901941	AMPARAES	84	3
901301	TINYAYOC	84	3
901299	TINYAYOC	84	2
901899	INCA PAUCAR AYRE	84	3
904141	LECHE MAYO	84	1
900024	YAMAYAKAT	84	2
901567	CESARA	84	1
900094	PAMPA ENTSA	84	1
904328	PAMPA YANAMAYO	84	1
904043	LAGUNAS DE SAN PABLO	84	1
902126	TAYACAJA	84	0
900915	ALLPACHACA	84	4
902123	SAN MIGUEL DE HUALLHUA	84	4
903894	MITUPAMPA	84	4
900960	MANZANAYOCC	83	1
900070	NUMPATKAIM	83	0
902684	CHOTA	83	1
904397	DOS UNIDOS	83	2
901687	POLAN	83	1
903829	NUEVO SAN MARTIN	83	0
902199	TANTACOTO	83	1
902198	TANTACOTO	83	6
901089	PALTAPAMPA	83	1
901581	BUENOS AIRES	83	2
904210	NINANTAYA	83	2



902076	UNION MANTARO AMACO MACHO ERA	83	0
901223	LAGUNAS	83	0
904475	SAN MARCOS	83	3
903910	TALANEO	83	0
902453	MACUYA	83	3
902336	SANTA ISABEL	83	2
900964	CCERAOCRO	83	0
904344	QUISHUARA	83	1
900515	YURMA	83	1
902321	SAN JUAN DE LLIHUARI	83	2
902308	SAN SEBASTIAN DE QUERA	83	4
900404	SAN MARTIN DE PARAS	83	1
902729	BARRO NEGRO	83	2
901999	CARHUAPATA	83	0
901309	HUAGAL	83	2
903594	NUEVO LORETO	83	2
900739	CASCABAMBA	83	1
900505	VILCABAMBA	83	3
900155	HUALANGO	83	6
901467	EL TAMBILLO	83	6
902636	SANTA ROSA DE CHAQUICOCHA	83	0
900687	TAQUEBAMBA	83	5
900054	URAKUZA	82	2
900058	PAANTAM	82	1
900066	KIGKIS	82	1
903836	LIMON DE PORCUYA	82	0
904359	CANCHI GRANDE	82	0
901090	PALTAPAMPA	82	0
902191	UCRUMARCA	82	4
901504	CHUNCHUQUILLO	82	2
901438	SINCHIMACHE	82	2
904318	UNTUCA	82	3
902065	LAIMINA	82	4
901988	PUCA CRUZ	82	2
904391	PUERTO BERMUDEZ	82	0
904092	PEDRO VILCAPAZA MORORCCO	82	0
901854	SAN LORENZO	82	0
900196	COCOCHO	82	4
902531	NAPATI	82	0
904134	QUICHO AZAROMA	82	0
902532	NAPATI	82	2
903939	PUEBLO NUEVO DE MARAY	82	4
901156	CHUQUIBAMBA	82	5



901164	CHOLOCAL	82	0
901155	CHUQUIBAMBA	82	1
901227	JORGE CHAVEZ	82	0
901809	PUENTE CENTRAL APACHACO	82	1
902320	SAN JUAN DE LLIHUARI	82	2
904583	CASHNAHUASI	82	1
901913	QAYWA CCOPI	82	6
900140	JOSE OLAYA	82	0
901190	YAGEN	82	0
900151	NARANJOS ALTO	82	9
901110	NEGRITOS ALTO	82	3
901513	TABACAL	82	0
902138	OCCORO	82	3
904327	PAMPA YANAMAYO	82	1
900945	CCOÑ'ANI	82	2
900916	ALLPACHACA	82	1
901698	VISTA ALEGRE	82	2
903891	MITUPAMPA	82	0
900762	HUANCANE	82	2
900761	HUANCANE	82	1
901902	CHIMOR - LALI	81	1
904254	SUCASCO	81	1
901720	URINSAYA CCOLLANA	81	1
902399	SANTO TORIBIO LA PUNTA	81	2
904334	SAN MARTÍN DE HUAYLLAPATA	81	1
902373	QUERO	81	0
902046	CCOSÑ'IPUQUIO	81	0
902058	LOS ANGELES DE CCARAHUASA	81	6
902057	LOS ANGELES DE CCARAHUASA	81	2
900753	PISCOBAMBA	81	1
900752	PISCOBAMBA	81	0
900516	YURMA	81	1
901926	TAHUANTINSUYO LLULLUCHA	81	0
901157	CHUQUIBAMBA	81	2
900797	TAMBULLA	81	1
901704	CHOSECANI	81	4
901702	SAN JUAN	81	1
901917	KCAURI	81	3
900133	EL RON	81	1
901728	QQUEHUAR	81	0
902826	CHUYUGUAL	81	1
902738	MONCHACAP	81	2
901252	CALCONGA	81	0



901254	CALCONGA	81	6
900955	SAN MARTIN DE CCOLLCCA	81	1
904148	SIHUAYRO	81	2
904025	PECHUQUIZ	81	1
901653	SAN ANTONIO DE OJOS	81	1
902467	SAN JUAN DE VILLA CASTILLA	81	0
900892	TOMANGA	81	0
901678	QUILCATE	81	0
900190	QUILLUNYA	81	5
901198	RAMBRAN	81	0
901466	EL TAMBILLO	81	14
903890	MITUPAMPA	81	0
902793	SUCCHA CENTRO	80	1
901133	SAN CRISTOBAL	80	0
901505	CHUNCHUQUILLO	80	3
901509	CEDRO DEL PASTO	80	0
901500	CHUNCHUQUILLO	80	0
904330	SAN IGNACIO	80	0
904342	LARIMAYO	80	2
901987	PUCA CRUZ	80	0
901662	TANTACHUAL BAJO	80	1
900710	SOTCCOMAYO	80	0
901768	HUARACCO	80	0
902622	SAN BALVIN - PARIA	80	0
900521	YURMA	80	1
900082	BOCA CHINGANAZA	80	1
902624	SAN BALVIN - PARIA	80	1
901230	MUYOC CHICO	80	0
901703	SAN JUAN	80	0
904668	NUEVO PARAISO	80	6
903444	PUERTO PIRUMBA	80	12
902346	SAN LORENZO DE COQUIN	80	6
902726	BARRO NEGRO	80	2
902003	CHAHUARMA	80	1
901544	IHUAMACA	80	0
902000	CARHUAPATA	80	1
904028	SILAHUA	80	2
904368	AGUA AZUL	80	4
900506	VILCABAMBA	80	2
901422	MUNANA	80	2
901696	INGATAMBO	80	5
900169	YUNGASUYO	79	5
901136	CUMBICO	79	0




901577	PACAYPITE	79	1
900016	NUMPARQUE	79	2
902902	JANQUE	79	0
902871	CHAGAVARA	79	1
902053	PATOCCHOCHA	79	0
902159	SANTA ROSA DE MALLMA	79	0
901991	PUCA CRUZ	79	2
904477	SAN MARCOS	79	2
903646	SAN JUAN GRANDE	79	0
901634	TOTORILLAS	79	4
900520	YURMA	79	0
902311	SANTIAGO DE LLACON	79	4
900716	CHULLISANA	79	0
904667	NUEVO PARAISO	79	7
902345	SAN ANTONIO DE CHUCCHUC	79	0
900242	HUANCHUY	79	0
901253	CALCONGA	79	0
900950	PAMPAMARCA	79	2
900786	LA MERCED PATAN	79	0
901669	LAMASPAMPA	79	0
901266	HUAYOBAMBA	79	6
901652	SAN ANTONIO DE OJOS	79	2
904142	LECHE MAYO	79	1
900700	ILLAHUASI	79	2
902147	SANTA ROSA DE PALCA	79	0
904507	GOZEN	79	3
904206	SAN MIGUEL DE TIQUITQUI	79	3
900191	QUILLUNYA	79	4
900507	VILCABAMBA	79	0
901716	CHIMPA TOCTO ORCCOCCA	79	0
902101	TINYACLLA	79	2
903897	LACCHAN ALTO	79	0
900861	QUISPILLACCTA	79	2
901518	PALO BLANCO	79	7
902334	SAN ISIDRO DE PAURA	78	1
901435	ACHIRAMAYO	78	2
901721	URINSAYA CCOLLANA	78	1
904096	CARLOS GUTIERREZ ZAMORA	78	3
903855	SANTA TERESA	78	2
900840	ISPACAS	78	0
902196	CHIPAQUILLO	78	1
902872	CHAGAVARA	78	1
901246	LA CHORRERA	78	1



902043	PALLALLA	78	0
901992	PUCA CRUZ	78	2
902293	SANTA ANA DE PAMPAS	78	9
901767	YANQUE	78	0
901478	LA PALMA CENTRAL	78	2
900338	HUAMPARAN	78	0
900518	YURMA	78	1
901287	LA LAGUNA	78	4
901802	URINSAYA	78	0
901801	URINSAYA	78	2
902168	PARIAC	78	0
900771	PUMAMARCA	78	0
901191	YAGEN	78	0
901976	TINQUERCCASA	78	3
901109	ROSARIO DE POLLOC	78	2
901730	QQUEHUAR	78	1
902945	PAMACA	78	0
901942	AMPARAES	78	1
901515	TABACAL	78	6
901545	IHUAMACA	78	2
901670	LAMASPAMPA	78	0
904024	PECHUQUIZ	78	3
902122	SAN JUAN MANTARO DE PACTI	78	0
900040	TUPAC AMARU	78	0
900181	LA ESPERANZA	78	4
900674	QUILLCACCASA	78	0
900931	ARIZONA	78	1
904048	TIERRA COLORADA	78	2
900161	NUEVA ESPERANZA	78	1
901659	CASA BLANCA	78	2
902637	SANTA ROSA DE CHAQUICOCHA	78	6
900055	URAKUZA	77	2
900051	CAYAMAS	77	1
900059	PAANTAM	77	1
900065	KIGKIS	77	1
904394	NUEVO TARAPOTO	77	1
901672	LIVES	77	0
904540	SAN FRANCISCO	77	0
900392	CHALLHUAYACO	77	3
902154	QUIMLLO	77	0
904169	ANCOPUTO	77	1
904176	TASAPA PATACOLLO	77	0
902192	SAN FRANCISCO DE CASHA	77	2



901727	HIPOLITO TUPAC AMARU CCOCHAPATA	77	0
902069	YANAOCCHO HUANTAYLLA	77	5
900731	LUISPATA CHILLCARACCRA	77	0
900671	CHUQUINGA	77	3
902292	TRES DE MAYO DE HUAYLLACAYAN	77	4
904524	PACAYZAPA	77	7
902530	NAPATI	77	2
901798	HUAYHUAHUASI	77	1
901915	QAYWA CCOPI	77	2
901531	SAN ANTONIO	77	1
901107	ROSARIO DE POLLOC	77	1
901789	CCOLLA CCASIAHUI	77	0
900990	TRIBOLINE	77	1
900243	HUANCHUY	77	4
902127	TOCAS	77	0
902214	QUIPRAN	77	2
903724	VILLA CHATITO	77	0
901038	SAN JOSE DE TOMATE	77	5
904592	SAN JUAN DE TALLIQUIHUI	77	1
904202	SOLITARIO	77	0
904046	EL PALMO	77	1
901140	QUELLUACOCHA	77	0
900154	HUALANGO	77	5
903889	MITUPAMPA	77	2
902790	SUCCHA CENTRO	76	1
900792	PISACCASA	76	1
904253	SUCASCO	76	0
902685	CHOTA	76	3
901835	KITENI	76	2
903852	SANTA TERESA	76	0
902200	PURA	76	0
904123	AYMAÑA	76	0
902064	LAIMINA	76	3
902072	AYACCOCHA	76	1
901996	CHANQUIL	76	3
904389	PUERTO BERMUDEZ	76	1
904387	PUERTO BERMUDEZ	76	1
900165	SAN PEDRO DE LA PAPAYA	76	7
901853	SAN LORENZO	76	1
901011	ARHUIMAYO	76	0
903809	HUAMANI	76	2
901479	LA VIRGINIA	76	0
901158	CHUQUIBAMBA	76	4



900517	YURMA	76	1
901795	HUAYHUAHUASI	76	1
902312	SANTIAGO DE LLACON	76	1
901866	ESTRELLA (YAVERO)	76	1
902306	SAN SEBASTIAN DE QUERA	76	2
901016	SAN JOSE DE VILLA VISTA	76	1
901193	CANDEN	76	1
904086	CHOCCO	76	1
900143	LOS PATOS	76	2
900884	HUAMBO	76	0
902468	SHULLUYACO	76	1
900878	CHUYMAY	76	1
903956	TAMBOYA	76	3
901955	CCELLCCAYA YACURAQUINA	76	1
901595	SIETE DE AGOSTO	76	2
900665	ACCOPAMPA	76	1
902347	SANTIAGO DE YAMOR	76	4
901973	POMACANCHA	76	0
901358	PUCARA	76	0
901566	CESARA	76	2
904367	AGUA AZUL	76	8
902180	SAN JUAN DE OCCOPAMPA	76	1
901869	MALVINAS	76	1
901718	CONSABAMBA	76	1
902102	TINYACLLA	76	4
900703	MOLLEPATA	76	5
900686	TAQUEBAMBA	76	1
904492	ALIANZA	75	6
904491	ALIANZA	75	2
901719	URINSAYA CCOLLANA	75	0
902234	POQUE	75	1
901673	LIVES	75	0
903915	MAYLAND	75	0
900869	CCARHUACC LICAPA	75	0
903871	SANTA CRUZ DE LIPANGA	75	0
903834	LIMON DE PORCUYA	75	1
902194	PATAY RONDOS	75	0
902202	UTUTO	75	0
901585	EL REJO	75	0
900015	NUMPARQUE	75	4
901239	CRUZPAMPA	75	4
901247	LA CHORRERA	75	2
901896	QOLLANA HUASAC	75	1



902050	UNION AMBO	75	1
904390	PUERTO BERMUDEZ	75	1
902458	PARACSHA	75	4
904013	YANCHALA	75	1
902421	PARAISO	75	8
903402	KAUPAN	75	0
900962	SANTA ISABEL DE CHUMBES	75	2
901154	CHUQUIBAMBA	75	0
901808	PUENTE CENTRAL APACHACO	75	1
902313	SANTIAGO DE LLACON	75	1
900714	CHULLISANA	75	2
902027	CCOCHATAY HUARACCOPATA	75	1
904537	SAN JUAN DE RIO SORITOR	75	3
901791	CCOLLA CCASIAHUI	75	1
900825	CHALHUANCA	75	4
902727	BARRO NEGRO	75	1
901760	ALLHUACCHUYO	75	0
901294	MALAT	75	1
900043	CHIPE	75	0
901336	CARNICHE BAJO	75	2
901333	LA RAMADA	75	4
900091	MAMAYAQUE	75	2
904052	PALO BLANCO	75	2
904209	SANTA CRUZ DE HUILACOLLO	75	3
900728	UNION CHANKA DE CUPISA	75	0
901139	HUANICO	75	0
904379	CONSUELO	75	10
901965	TAMBRAICO	75	0
902008	SAN PABLO DE OCCO	74	1
903916	MAYLAND	74	1
900391	CHALLHUAYACO	74	2
900121	SAN MARTIN DE PORRES	74	2
903856	SANTA TERESA	74	0
903866	HUALQUIRO	74	0
904297	CAMICACHI	74	1
901782	PISQUICOCHA	74	0
903725	LOS CANIZALES	74	1
902904	KONGACHA	74	0
904103	VILLA HERMOSA DE CAÑ'ICUTO	74	2
904341	LARIMAYO	74	1
902059	LOS ANGELES DE CCARAHUASA	74	2
901993	PUCA CRUZ	74	2
901221	JEREZ	74	0




900330	LLIPTA	74	0
901009	LECHE MAYO	74	2
903067	PENACHI	74	1
900494	SAN ROQUE	74	2
901161	CHOLICAL	74	3
901805	PUENTE CENTRAL APACHACO	74	2
901806	PUENTE CENTRAL APACHACO	74	2
902304	POMACUCHO	74	7
900393	SANTA CRUZ DE PICHU	74	6
902028	TRANCA	74	0
904077	HANAJQUIA	74	1
902825	CHUYUGUAL	74	1
900985	CHUVIVANA	74	0
901940	AMPARAES	74	1
901275	JUQUIT	74	1
900912	SAN MARTIN DE PARAISO	74	0
903822	LOS RANCHOS	74	1
900032	WAWAS	74	2
900701	ILLAHUASI	74	1
902146	CEDROPAMPA	74	3
903416	SACHAPAPA	74	1
901907	HUAYNA CCAPAC DE HUATTA GRANDE	74	2
904051	PALO BLANCO	74	1
904203	SOLITARIO	74	2
900928	ARIZONA	74	0
904234	TOTORANI	74	0
903625	SANTA ROSA	74	1
901957	HUAYANAY	74	0
904131	ITUATA	74	1
901901	CHIMOR - LALI	73	0
904541	SAN FRANCISCO	73	3
901839	KITENI	73	4
900326	COPA GRANDE	73	1
901827	PALMA REAL	73	6
903827	NUEVO SAN MARTIN	73	0
903851	SANTA TERESA	73	0
904290	VILLA LOPEZ	73	0
901495	CHUNCHUQUILLO	73	1
902174	SAN MIGUEL DE ARMA	73	0
902330	CHICCHUY-COLPA ALTA	73	0
900508	SECCHA	73	0
904319	UNTUCA	73	2
902051	ALIANZA ANDINO	73	2



904577	NAUTA	73	3
904478	SAN MARCOS	73	2
901007	LECHE MAYO	73	0
902848	MARCABAL GRANDE	73	1
900488	HUACHO	73	0
901936	CCOCHO MAYO PAMPALLACTA	73	2
904587	NUEVO PACAIPAMPA	73	5
904589	NUEVO PACAIPAMPA	73	7
900408	SAN MARTIN DE PUNCA	73	0
901014	PALLCCAS	73	0
900142	LOS PATOS	73	2
900552	PASACANCHA	73	1
901530	SAN ANTONIO	73	0
904535	SAN JUAN DE RIO SORITOR	73	3
902080	TAMBOPATA	73	0
901812	SAN MIGUEL	73	1
901310	HUAGAL	73	2
901316	SAN ISIDRO	73	4
901315	SAN ISIDRO	73	3
900478	HUAYPAN	73	1
900025	YAMAYAKAT	73	0
903723	VILLA CHATITO	73	2
901484	ROSARIO DE CHINGAMA	73	0
901332	LA RAMADA	73	5
900189	TRIUNFO	73	0
900932	ARIZONA	73	4
901328	CHACAPAMPA	73	5
901984	CHOCLOCOCHA	73	3
901646	TAULIS	73	3
904132	ITUATA	73	0
901072	CHILIMPAMPA ALTA	73	2
900056	URAKUZA	72	0
904398	DOS UNIDOS	72	4
900120	SAN MARTIN DE PORRES	72	3
900103	ALTO PERU	72	0
900118	SAN MARTIN DE PORRES	72	4
904543	SAN FRANCISCO	72	0
902025	CHUPACC	72	3
904125	AYMAÑA'A	72	2
901503	CHUNCHUQUILLO	72	7
901511	CHUNCHUCA	72	3
901726	SURIMANA	72	2
902333	LLANQUIPAMPA	72	1



902062	AÑANCUSI	72	3
902354	ANGASMARCA	72	3
903938	PUEBLO NUEVO DE MARAY	72	7
901563	ZAPOTAL	72	5
900489	HUACHO	72	0
900491	HUACHO	72	0
900715	CHULLISANA	72	1
900150	SAN JUAN DE LA LIBERTAD	72	6
901533	ANGASH	72	1
901111	NEGRITOS ALTO	72	2
901586	LOS NARANJOS	72	3
904162	TANIRI CIRCA CHINGA	72	0
904107	VIRGEN DEL ROSARIO DE SOLLOCOTA	72	0
900027	KUNCHIN	72	0
902801	PAJA BLANCA (UCHUY)	72	0
902021	YUNYACCASA	72	1
903624	SANTA ROSA	72	0
903619	SANTA ROSA	72	1
900153	HUALANGO	72	2
903654	PUEBLO NUEVO SAN CRISTOBAL	72	1
900902	SAN JOSE DE HUARCAYA	72	1
900857	UNIÑAN PUNCUPATA	72	1
901517	PALO BLANCO	72	3
904189	SAN JUAN DE TAHUACO	71	4
902093	SANTA ROSA PACHACLLA CUNYACC	71	0
900876	ANTALLAQTA	71	0
903858	RODEOPAMPA	71	0
901584	EL REJO	71	1
901582	BUENOS AIRES	71	1
902441	ANTIGUA HONORIA	71	3
900757	TOTORABAMBA	71	0
901444	RAMBRAN	71	1
904104	CANGALLI	71	2
901241	CRUZPAMPA	71	2
904212	NINANTAYA	71	0
904386	PUERTO BERMUDEZ	71	3
900236	SALAS	71	0
901986	PUCA CRUZ	71	2
904580	NAUTA	71	3
903906	TALANEO	71	0
900193	COCOCHO	71	3
901633	TOTORILLAS	71	4
902851	MARCABAL GRANDE	71	0




900173	EL PALTO	71	4
901284	ULLILLIN	71	3
904584	CASHNAHUASI	71	2
902380	ANTONIO MANSILLA MINAYA	71	0
902263	TAMBOGAN	71	3
900877	CHUYMAY	71	1
903952	CHOCO	71	3
901534	ANGASH	71	0
901790	CCOLLA CCASIAHUI	71	0
904109	VIRGEN DEL ROSARIO DE SOLLOCOTA	71	3
901873	SAN FERNANDO	71	1
903592	NUEVO LORETO	71	4
900166	TAMBOLIC	71	0
904311	SALES GRANDE	71	0
900026	KUNCHIN	71	0
900041	TUPAC AMARU	71	0
900865	SANTA CRUZ DE Ñ'UÑ'UNHUAYCCO	71	0
901335	CARNICHE BAJO	71	3
901179	EL HUAYO	71	0
904201	SOLITARIO	71	0
904597	SANTA MARTHA	71	4
903626	SANTA ROSA	71	3
900159	NUEVA ESPERANZA	71	3
903312	SAN JERONIMO	71	2
900919	SACHABAMBA	71	1
902789	MOLINO VIEJO	70	1
901903	OTOCANI	70	0
902403	PINQUIRAY	70	5
901671	LIVES	70	0
904395	NUEVO TARAPOTO	70	1
900115	PUEBLO LIBRE	70	2
900803	PACCAYPATA	70	2
901132	SAN CRISTOBAL	70	0
900229	EL LIBANO	70	2
902092	SANTA ROSA PACHACLLA CUNYACC	70	0
901834	KITENI	70	2
903867	HUALQUIRO	70	0
902113	INGAHUASI	70	0
902901	JANQUE	70	2
902706	SAN IGNACIO	70	1
902240	QUICHIRRAGRA	70	3
902242	RONDOBAMBA	70	3
902173	SAN MIGUEL DE ARMA	70	0




902066	LAIMINA	70	4
902073	AYACCOCHA	70	2
904139	PALCA	70	0
902847	MARCABAL GRANDE	70	1
902422	PARAISO	70	5
901477	LA PALMA CENTRAL	70	3
900493	SAN ROQUE	70	0
904343	QUISHUARA	70	1
900514	YURMA	70	0
900078	SOLEDAD	70	0
900835	SAN ISIDRO	70	8
904157	MARCA AYLLU HUACASUMA	70	0
901796	HUAYHUAHUASI	70	0
901804	URINSAYA	70	2
901981	PUMARANRA	70	8
900394	SANTA CRUZ DE PICHU	70	4
901974	TINQUERCCASA	70	1
900300	CHACCHAN	70	1
902469	SHULLUYACO	70	0
901598	SIETE DE AGOSTO	70	0
902941	TUTE	70	0
902946	PAMACA	70	0
900989	TRIBOLINE	70	1
900655	LA UNION	70	3
904593	SAN JUAN DE TALLIQUIHUI	70	3
904057	NANGAY DE MATALACAS	70	1
904375	HUINGOYACU	70	1
902103	SAN JOSE DE MIRAFLORES	70	1
901958	HUAYANAY	70	2
902638	SANTA ROSA DE CHAQUICOCHA	70	1
900860	QUISPILLACCTA	70	1
901763	CANCAHUANI	69	1
902788	MOLINO VIEJO	69	1
901765	CANCAHUANI	69	1
901674	LIVES	69	1
902683	CHOTA	69	6
904542	SAN FRANCISCO	69	1
903650	TITIRE	69	1
902116	LLILLINTA	69	2
900841	ISPACAS	69	0
904356	CANCHI GRANDE	69	1
904299	KANCCORA YACANGO	69	1
904296	CAMICACHI	69	2



904295	CAMICACHI	69	2
902702	SAN IGNACIO	69	2
900013	COPALLIN DE ARAMANGO	69	2
904579	NAUTA	69	6
902425	PARAISO	69	3
901350	LA GRANJA	69	3
902795	HUAYLLAGUAL	69	2
900969	MAYABAMBA	69	2
904156	MARCA AYLLU HUACASUMA	69	1
904161	PICHUPICHUNI AURINCOTA	69	1
902301	PACHABAMBA	69	5
900137	EL RON	69	1
903882	YANGUA	69	0
900748	SANTA FE	69	3
901813	SAN MIGUEL	69	1
901268	EDELMIRA	69	2
903351	SAN GABRIEL DE VARADERO	69	2
903691	BELLAVISTA	69	2
904438	QUILLOALLPA	69	1
902023	LIRCAYCCASA	69	2
904505	GOZEN	69	1
903620	SANTA ROSA	69	4
902104	UNION CACHILLALLAS	69	2
904494	ALIANZA	68	3
904402	NUEVO CHANCHAMAYO	68	0
900336	POYOR	68	1
904545	SAN FRANCISCO	68	4
903873	SANTA CRUZ DE LIPANGA	68	1
903870	SANTA CRUZ DE LIPANGA	68	0
903869	PAMPA LARGA	68	3
901946	COLCA	68	1
904289	ROSACANI	68	0
900008	EL MUYO	68	4
902912	UYURPAMPA	68	2
901291	CAMPO ALEGRE	68	2
902067	SAN ANTONIO DE AÑAYLLA	68	0
902056	LOS ANGELES DE CCARAHUASA	68	3
904383	INCAICO	68	2
901852	SAN LORENZO	68	3
904687	PUERTO BELEN	68	1
900192	COCOCHO	68	6
902540	CANA EDEN	68	5
902317	SAN MIGUEL DE LLACSA	68	2



902032	PUEBLO LIBRE	68	2
902026	CCOCHATAY HUARACCOPATA	68	0
902443	PUERTO SUNGARO	68	4
901597	SIETE DE AGOSTO	68	1
901462	SANTA ROSA	68	2
903023	EL PUEBLITO	68	3
900652	YACA-OCOBAMBA	68	0
900241	HUANCHUY	68	1
900956	SAN MARTIN DE COLLCA	68	3
904454	LOS ANGELES	68	3
900039	TUPAC AMARU	68	3
904325	QUIQUIRA	68	1
900930	ARIZONA	68	0
901717	CONSABAMBA	68	0
902035	TELAPACCHA	68	3
900504	VILCABAMBA	68	5
904237	TOTORANI	68	0
901982	CHOCLOCOCHA	68	2
900918	QUISHUARCANCHA	68	0
901076	AGOCUCHO	68	5
901521	TAMBILLO	68	3
901762	CANCAHUANI	67	1
903702	ANTAPIRCA	67	2
901904	OTOCANI	67	0
902235	POQUE	67	2
903863	HINTON	67	1
903861	LA LOMA	67	2
902114	INGAHUASI	67	1
903832	LIMON DE PORCUYA	67	1
904357	CANCHI GRANDE	67	1
904363	SUCHIS	67	0
901249	SAN JUAN DE REJOPAMPA	67	1
902331	CHICCHUY-COLPA ALTA	67	1
904686	PUERTO BELEN	67	3
900910	AUTAMA	67	0
902466	LLACSHAGAYAN	67	2
902424	PARAISO	67	4
900749	PISCOBAMBA	67	2
901258	NUEVA ESPERANZA	67	1
902629	PARIAHUANCA	67	1
901283	ULLILLIN	67	2
900174	EL PALTO	67	1
901015	SAN JOSE DE VILLA VISTA	67	0



900301	CHACCHAN	67	0
904538	SAN JUAN DE RIO SORITOR	67	4
903440	NARANJAL	67	2
901298	TINYAYOC	67	1
900951	PAMPAMARCA	67	6
902139	RANRA	67	0
902215	QUIPRAN	67	3
904080	PROGRESO	67	3
902570	BOCA MANTARO	67	0
904439	QUILLOALLPA	67	3
902185	ANTACALLA	67	0
900425	RANHAJ	67	3
901774	UCHUCCARCCO	67	1
901568	CESARA	67	2
904506	GOZEN	67	3
901138	HUANICO	67	1
904380	FAUSA LAMISTA	67	5
900158	NUEVA ESPERANZA	67	2
900702	MOLLEPATA	67	3
901648	TAULIS	67	1
900799	PUCARA-TAMBORACCAY	67	6
900217	SALAZAR	67	2
904185	CHACOCOLLO SAN JUAN	67	1
900419	SANTIAGO DE CARDON	67	1
903701	ANTAPIRCA	66	1
900052	URAKUZA	66	0
904611	YARADA	66	5
904401	NUEVO CHANCHAMAYO	66	1
901860	YUBENI	66	1
902097	PANTACHI SUR	66	6
903864	HINTON	66	0
900875	SANTA CRUZ DE HOSPICIO	66	1
900319	HUALCAN	66	3
900321	HUALCAN	66	0
904172	VISTA ALEGRE	66	0
902914	UYURPAMPA	66	2
900012	COPALLIN DE ARAMANGO	66	3
904106	LA UNION	66	0
902042	PALLALLA	66	0
901201	JEREZ	66	2
900238	EL TRIUNFO	66	1
904679	CACO MACAYA	66	0
902850	MARCABAL GRANDE	66	0




902420	PARAISO	66	3
901559	EL TRIUNFO	66	1
900484	PUNAP	66	1
902339	CHINCHINGA	66	2
900837	SAN ISIDRO	66	5
900083	BOCA CHINGANAZA	66	0
901285	MUYOC	66	0
904160	PICHUPICHUNI AURINCOTA	66	1
900769	ASACASI	66	1
901192	CANDEN	66	0
900885	HUAMBO	66	0
903954	TAMBOYA	66	1
903958	TAMBOYA	66	4
902829	VENTANAS	66	0
902939	CHILASQUE	66	0
904349	KUNURANA ALTO LLAPHA	66	1
904348	KUNURANA ALTO LLAPHA	66	1
901754	PULPERA CONDES	66	0
902247	HUARACILLO	66	0
901318	LA PAUCA	66	0
902249	HUARACILLO	66	2
902459	SANTA ROSA	66	0
904451	LOS ANGELES	66	2
904424	SAN JUAN DE PORONGO	66	6
904446	VALLE LA CONQUISTA	66	0
900042	CHIPE	66	3
901753	SAHUA SAHUA	66	1
902802	PAJA BLANCA (UCHUY)	66	3
901938	PATABAMBA	66	0
903365	BETEL	66	10
904050	PALO BLANCO	66	2
902865	MUNGURRAL	66	0
900156	MIRAFLORES	66	6
900294	MATAQUITA	66	0
904250	SORAZA	65	1
900127	MIRAFLORES DE BUENA VISTA	65	0
903831	LIMON DE PORCUYA	65	7
903828	NUEVO SAN MARTIN	65	0
903857	SANTA TERESA	65	4
903865	HINTON	65	0
904173	SICUYANI	65	0
900007	EL MUYO	65	7
902903	KONGACHA	65	0



902328	MALCONGA	65	2
901064	CCALACCAPCHA	65	0
901202	JEREZ	65	3
900239	EL TRIUNFO	65	0
904480	SAN MARCOS	65	2
902473	VILCABAMBA	65	4
902539	CANA EDEN	65	2
901632	TOTORILLAS	65	2
902538	CANA EDEN	65	3
902859	LA VICTORIA	65	1
900490	HUACHO	65	1
902623	SAN BALVIN - PARIA	65	1
900798	TAMBULLA	65	1
900796	SANTA ROSA	65	0
900433	URCON	65	3
901019	MOYOBAMBA MAYUNMARKA	65	0
901916	QAYWA CCOPI	65	2
903957	TAMBOYA	65	3
902712	CAPACHIQUE	65	1
901759	ALLHUACCHUYO	65	1
900976	POMACocha	65	3
901303	LICLICONGA	65	0
900653	YACA-OCOBAMBA	65	6
902243	CAJAN	65	2
900788	ANTAPUNCO	65	0
901265	HUAYOBAMBA	65	3
901752	SAHUA SAHUA	65	1
900044	CHIPE	65	2
903415	SACHAPAPA	65	0
901779	CCONCHACCOLLO	65	0
901937	PATABAMBA	65	4
902182	SAN JUAN DE OCCOPAMPA	65	0
904499	BETANIA	65	2
904590	SAN JUAN DE TALLIQUIHUI	65	1
900556	QUINGAO	65	4
901068	HUAMBOCANCHA ALTA	65	2
904612	YARADA	64	3
904095	CARLOS GUTIERREZ ZAMORA	64	2
900170	ROBLEPAMPA	64	4
904396	NUEVO TARAPOTO	64	0
900113	Ñ'UNYAJALCA	64	4
902156	UCHUY SIHUIS	64	1
900119	SAN MARTIN DE PORRES	64	1



901823	PALMA REAL	64	8
901838	KITENI	64	2
901828	PALMA REAL	64	7
901825	PALMA REAL	64	4
901631	EL MOTE	64	0
900898	COCAS	64	0
900663	SANTA ISABEL DE CAYPE	64	1
902341	QUIO	64	4
902340	QUIO	64	7
900522	SAN JUAN BAUTISTA DE PUMPA	64	2
901725	SURIMANA	64	1
901251	SAN JUAN DE REJOPAMPA	64	2
904222	SULLCA	64	0
902176	SOCOS	64	1
902332	LLANQUIPAMPA	64	2
902063	LAIMINA	64	4
902223	CACHICOTO	64	5
900237	SALAS	64	2
901543	SALABAMBA	64	0
902352	ANGASMARCA	64	1
900487	HUACHO	64	0
900495	HUACUY	64	1
901935	CCOCHOCMAYO PAMPALLACTA	64	0
901170	ARAQUEDA - CHUQUIBAMBA	64	1
900795	SANTA ROSA	64	0
904159	CALLAZA	64	2
904158	CALLAZA	64	2
901712	PONGOÑA	64	0
902031	PUEBLO LIBRE	64	0
900146	SAN CRISTOBAL	64	1
904677	SANTA ROSA DE DINAMARCA	64	6
904536	SAN JUAN DE RIO SORITOR	64	4
901532	SAN ANTONIO	64	1
901461	SANTA ROSA	64	4
900525	CONOPA	64	7
901997	CARHUAPATA	64	3
900977	POMACOCCHA	64	0
901870	CHOQUETIRA	64	0
903591	NUEVO LORETO	64	1
901270	CHUCO	64	2
901035	SANTIAGO DE VADO	64	1
903823	LOS RANCHOS	64	0
902145	CEDROPAMPA	64	1



901775	UCHUCCARCCO	64	6
904117	ESQUENA	64	1
902810	COCHABAMBA	64	0
900097	SHAIM	64	0
904056	NANGAY DE MATALACAS	64	0
904381	FAUSA LAMISTA	64	0
901962	SAN PEDRO DE Ñ'AHUINCUCO	64	1
900859	QUISPILLACCTA	64	1
901067	HUAMBOCANCHA ALTA	64	2
902142	SANTA CRUZ DE INYACC	63	2
900067	KIGKIS	63	2
900802	PACCAYPATA	63	3
902155	UCHUY SIHUIS	63	1
900325	COPA GRANDE	63	3
903875	TRIGAL	63	2
904298	KANCCORA YACANGO	63	0
900317	COPA CHICO	63	0
900014	COPALLIN DE ARAMANGO	63	3
901343	MAJIN	63	2
904211	NINANTAYA	63	1
902231	TAZO GRANDE	63	3
902040	CCACCASIRI	63	2
904090	PEDRO VILCAPAZA MORORCCO	63	0
904472	SAN MARCOS	63	5
900708	QUILLABAMBA	63	1
900402	SAN PEDRO DE UCHUPATA	63	2
902556	SANTA CRUZ	63	2
904369	PALMERAS DEL POROTONGO	63	4
901558	EL TRIUNFO	63	4
902439	CONSUELO	63	9
900485	HUACHO	63	0
901799	URINSAYA	63	2
903951	CHOCO	63	2
900668	LUCUCHANGA	63	1
902714	CAPACHIQUE	63	0
900688	CALCAUSO	63	4
902248	HUARACILLO	63	0
901312	SAN ISIDRO	63	1
901264	HUAYOBAMBA	63	1
902136	OCCORO	63	2
903352	SAN GABRIEL DE VARADERO	63	1
904029	SILAHUA	63	1
902571	BOCA MANTARO	63	0



901775	UCHUCCARCCO	64	6
904117	ESQUENA	64	1
902810	COCHABAMBA	64	0
900097	SHAIM	64	0
904056	NANGAY DE MATALACAS	64	0
904381	FAUSA LAMISTA	64	0
901962	SAN PEDRO DE Ñ'AHUINCUCHO	64	1
900859	QUISPILLACCTA	64	1
901067	HUAMBOCANCHA ALTA	64	2
902142	SANTA CRUZ DE INYACC	63	2
900067	KIGKIS	63	2
900802	PACCAYPATA	63	3
902155	UCHUY SIHUIS	63	1
900325	COPA GRANDE	63	3
903875	TRIGAL	63	2
904298	KANCCORA YACANGO	63	0
900317	COPA CHICO	63	0
900014	COPALLIN DE ARAMANGO	63	3
901343	MAJIN	63	2
904211	NINANTAYA	63	1
902231	TAZO GRANDE	63	3
902040	CCACCASIRI	63	2
904090	PEDRO VILCAPAZA MORORCCO	63	0
904472	SAN MARCOS	63	5
900708	QUILLABAMBA	63	1
900402	SAN PEDRO DE UCHUPATA	63	2
902556	SANTA CRUZ	63	2
904369	PALMERAS DEL POROTONGO	63	4
901558	EL TRIUNFO	63	4
902439	CONSUELO	63	9
900485	HUACHO	63	0
901799	URINSAYA	63	2
903951	CHOCO	63	2
900668	LUCUCHANGA	63	1
902714	CAPACHIQUE	63	0
900688	CALCAUSO	63	4
902248	HUARACILLO	63	0
901312	SAN ISIDRO	63	1
901264	HUAYOBAMBA	63	1
902136	OCCORO	63	2
903352	SAN GABRIEL DE VARADERO	63	1
904029	SILAHUA	63	1
902571	BOCA MANTARO	63	0



900593	VALLE DE MARAVIA	60	1
901308	HUAGAL	60	1
901263	HUAYOBAMBA	60	6
904605	ALTO PERU	60	1
902119	MANTACRA	60	1
900048	HUANTSA	60	0
901481	AMBATO TAMBORAPA	60	2
904509	JESUS DEL MONTE	60	2
901485	ROSARIO DE CHINGAMA	60	2
902866	MUNGURRAL	60	2
904377	CONSUELO	60	7
904468	CARRIZAL	60	0
902841	CERPAQUINO	60	2
904165	COLLINI	59	0
904493	ALIANZA	59	2
904257	CARATA	59	2
902401	PINQUIRAY	59	1
902461	CARAMARCA	59	3
900123	BUENA VISTA	59	1
900805	PACCAYPATA	59	1
901844	IVOCHOTE	59	4
900842	ISPACAS	59	0
903850	SANTA TERESA	59	0
902153	MONTECOLPA	59	1
904355	CANCHI GRANDE	59	2
904286	ROSACANI	59	0
902705	SAN IGNACIO	59	3
904183	ALTO PAVITA	59	1
901243	LLAVIDQUE	59	0
903628	MAVILA	59	2
902074	AYACCOCHA	59	1
901142	CHOTEN	59	3
904338	TRAPICHE	59	0
900331	YANARUMI	59	1
900709	QUILLABAMBA	59	0
901003	SACHARACCAY- HUALLHUA	59	1
903913	SALALA	59	0
901468	CHURUMAYO ALTO	59	9
901006	LECHE MAYO	59	0
900601	MAYAS	59	0
900907	SAN MIGUEL DE MANCHIRI	59	0
900905	PORTA CRUZ	59	1
901078	VISTA ALEGRE	59	0



903405	SAN RAMON DE SINAR	59	17
901766	YANQUE	59	1
900496	HUACUY	59	1
900968	MAYABAMBA	59	0
900081	NUEVA ESPERANZA	59	0
901797	HUAYHUAHUASI	59	2
901017	VILLA AURORA	59	0
901194	DOS DE MAYO	59	0
900299	CHACCHAN	59	0
901589	NUEVO TRUJILLO	59	3
901594	EL DIAMANTE	59	2
903049	LA CALERA	59	9
902244	CAJAN	59	1
904108	VIRGEN DEL ROSARIO DE SOLLOCOTA	59	0
900785	HUANCASCCA	59	0
901737	CURAMBA TUMIBAMBA	59	0
903820	LOS RANCHOS	59	0
902770	LA VICTORIA - CHAQUICOCHA	59	1
901178	EL HUAYO	59	0
900927	ARIZONA	59	0
904456	JERILLO	59	5
901542	HUALLAPE	59	0
901959	HUAYANAY	59	0
904417	NUEVO SAN MARTIN	59	1
904186	CHACOCOLLO SAN JUAN	59	3
902406	HUANCHAY	59	0
900062	PUMPUSHAK	58	0
902236	SAN JUAN DE QUEROSH	58	1
904539	SAN FRANCISCO	58	2
900385	HUARIPAMPA ALTO	58	0
904333	SAN MARTÍN DE HUAYLLAPATA	58	0
901831	PALMA REAL	58	5
901843	IVOCHOTE	58	2
901787	PATAQUEÑA	58	0
904102	VILLA HERMOSA DE CAÑICUTO	58	3
901248	QUENGOMAYO	58	0
902048	SILVA	58	0
900509	SECCHA	58	2
901990	PUCA CRUZ	58	0
902388	CALLAGAN	58	3
901203	JEREZ	58	0
900199	GUADALUPE	58	0
902856	LA VICTORIA	58	4




901077	VISTA ALEGRE	58	1
903068	PENACHI	58	3
904559	YARINA	58	13
900966	CCACCAMARCA	58	1
902300	PACHABAMBA	58	4
901018	VILLA AURORA	58	0
902442	PUERTO SUNGARO	58	2
902711	CAPACHIQUE	58	3
903052	Ñ'AUPE	58	7
901306	GELIC	58	0
900179	BUENOS AIRES	58	6
902020	CHAYNABAMBA	58	0
901724	CHAUPIBANDA	58	0
901680	LOS ANGELES	58	0
901911	UMUTO	58	4
901120	SAN PABLO	58	2
902412	CHOCOBAMBA	58	0
900684	SAN MATEO	58	1
904258	CARATA	57	4
904249	SORAZA	57	0
902402	PINQUIRAY	57	1
904613	YARADA	57	4
904149	LUPAKA	57	0
901638	SANTA CATALINA	57	5
903826	NUEVO SAN MARTIN	57	0
900018	TUTUMBEROS	57	0
900011	COPALLIN DE ARAMANGO	57	0
900499	PONCOS	57	0
904224	JACHA PARU	57	2
901245	EL TINGO	57	1
902241	RONDOBAMBA	57	0
900680	SANTIAGO SANTA ROSA	57	1
902232	TAZO GRANDE	57	7
903633	EL TRIUNFO	57	8
902162	VIOLETAS ACCOYANCA	57	0
902858	LA VICTORIA	57	2
903810	HUAMANI	57	0
903065	KERGUER	57	1
903397	PALMICHE	57	1
903399	PALMICHE	57	2
904229	ALTOS HUAYRAPATA	57	0
900079	SOLEDAD	57	1
904585	SINAMI	57	0



900406	SAN JOSE DE ILLAURO	57	0
902157	LA LIBERTAD DE AMPURCO	57	2
901952	CCOLLANA-CHEQUEREC-CRUZPATA	57	3
903656	SAN MIGUEL DE COROISE	57	2
903372	PORVENIR	57	7
900949	PAMPAMARCA	57	4
900784	HUANCASCCA	57	0
904322	YANAMAYO	57	0
901274	JUQUIT	57	0
901666	QUINDEN BAJO	57	3
900459	ACOYO	57	1
904427	SANTA ROSA DE SHAPAJA	57	7
904448	VALLE LA CONQUISTA	57	1
902186	COTAY	57	1
901773	UCHUCCARCCO	57	1
904115	UCHUHUMA	57	0
901482	AMBATO TAMBORAPA	57	1
900096	SHAIM	57	2
904053	NANGAY DE MATALACAS	57	2
901922	CHILLIHUANI	57	1
902843	CERPAQUINO	57	3
902405	CHINCHIL	57	1
902404	CHINCHIL	57	0
902479	LISCAY	56	2
902217	CARHUAPATA	56	3
900106	LA VICTORIA	56	8
901847	IVOCHOTE	56	1
902118	PICHCCAHUASI	56	0
900870	IGLESIAHUASI	56	0
900318	HUALCAN	56	1
904293	FHARATA COPANI	56	0
902703	SAN IGNACIO	56	0
901044	SAN PABLO	56	0
901507	LOS CEDROS	56	1
903700	TANGOR	56	1
904225	MALLCUSUCA	56	1
902229	CASHAPAMPA	56	2
904245	SAN JOSE DE PRINCIPIO SANTA CRUZ	56	1
904384	INCAICO	56	5
900311	COLLON	56	1
903660	SANTA LUCIA DE SALINAS	56	0
902857	LA VICTORIA	56	1
902560	BETANIA	56	2




902846	MARCABAL GRANDE	56	0
901475	LA CASCARILLA	56	6
901168	CALLUAN	56	1
900085	DOS DE MAYO	56	0
903678	ALTO PALCAZU	56	7
904586	SINAMI	56	0
904664	JUNIN PABLO	56	5
901115	SAN JUAN DE YERBA BUENA	56	0
901643	CHUAD	56	2
900526	CONOPA	56	3
901311	HUAGAL	56	2
901302	LICLICONGA	56	1
901811	SAN MIGUEL	56	2
901871	SAN FERNANDO	56	0
901432	MIRAFLORES	56	6
903359	PANAN	56	2
904426	SAN JUAN DE PORONGO	56	5
904312	SALES GRANDE	56	2
900221	ZARUMILLA	56	1
900808	PUCCHUN	56	13
904595	SANTA MARTHA	56	5
904241	SANTA ROSA DE YANAQUE	56	0
900901	SAN JOSE DE HUARCAYA	56	0
904420	PUERTO PIZANA	56	4
904128	UPINA	56	1
900545	SANTA CLARA	56	9
900856	UNIÑÁN PUNCUPATA	56	0
901764	CANCAHUANI	55	1
902252	SAN CRISTOBAL DE PACHACHIN	55	1
900979	HUARCAS	55	2
904097	CARLOS GUTIERREZ ZAMORA	55	4
902207	RACUAY	55	2
900112	ÑUNYAJALCA	55	5
903862	LA LOMA	55	1
903853	SANTA TERESA	55	2
904287	ROSACANI	55	1
900982	ARANHUAY	55	0
902225	CACHICOTO	55	6
903631	EL TRIUNFO	55	6
902224	CACHICOTO	55	6
902049	SILVA	55	0
900235	SALAS	55	0
901985	PUCA CRUZ	55	2



904578	NAUTA	55	8
904681	CACO MACAYA	55	2
901004	SACHARACCAY- HUALLHUA	55	1
902534	SELVA DE ORO	55	0
902533	SELVA DE ORO	55	1
900422	SAN FRANCISCO	55	7
903069	PENACHI	55	3
901041	CHAQUIPAMPA	55	2
902109	NUEVO AMANECER DE CHANCAHUASI	55	3
900486	HUACHO	55	0
900961	SANTA ISABEL DE CHUMBES	55	6
900967	CCACCOMARCA	55	1
902628	SANTA ROSA DE CEDRUYO	55	1
901710	HAMPATURA	55	2
904370	COSTA RICA	55	6
900148	SAN CRISTOBAL	55	0
901196	MUSADEN	55	0
901640	EL SALITRE	55	1
901639	EL SALITRE	55	2
903884	TACARPO	55	1
901452	SILLANGATE	55	0
902936	QUIRICHIMA	55	0
901317	LA PAUCA	55	1
902592	UNION PERENE	55	3
901314	SAN ISIDRO	55	0
901433	MIRAFLORES	55	2
901668	QUINDEN BAJO	55	2
901273	CHUCO	55	2
901654	PAMPA CUYOC	55	0
902259	MARABAMBA	55	3
904430	PUEBLO LIBRE	55	2
902456	EL DORADO	55	0
900864	SANTA CRUZ DE Ñ'UÑ'UNHUAYCCO	55	1
900813	PUCCHUN	55	5
900003	ARRAYAN	55	6
901175	EL HUAYO	55	1
901177	EL HUAYO	55	2
904207	SISINAHUYO	55	2
904594	SAN JUAN DE TALLIQUIHUI	55	0
904055	NANGAY DE MATALACAS	55	0
900774	Ñ'AHUINLLA	55	1
903621	SANTA ROSA	55	2
904464	SHUCSHUYACU	55	5



901119	SAN PABLO	55	1
900418	SANTIAGO DE CARDON	55	0
904251	SUCASCO	54	4
902237	NUEVA ESPERANZA	54	1
901146	COLCABAMBA	54	3
901864	PALTAYBAMBA	54	2
901862	YUBENI	54	2
902216	CARHUAPATA	54	5
900114	PUEBLO LIBRE	54	0
900122	BUENA VISTA	54	1
900102	ALTO PERU	54	1
900125	TOMOCHO	54	0
901840	PANGO	54	4
901833	KITENI	54	1
900871	IGLESIAHUASI	54	0
900320	HUALCAN	54	2
904171	VISTA ALEGRE	54	0
902700	LLAGUEN	54	0
902342	QUIO	54	5
904332	CURVA ALEGRE	54	0
902169	MANZANAYOCC	54	2
903627	MAVILA	54	3
900888	TACA	54	4
902474	VILLA DE MANTA	54	0
903639	BOCA COLORADO	54	4
904523	PACAYZAPA	54	7
902542	VALLE ESMERALDA	54	2
902355	ANGASMARCA	54	0
903811	HUAMANI	54	1
902183	ILLPE	54	0
904346	SANTA CRUZ	54	2
900483	PUNAP	54	1
901171	ARAQUEDA - CHUQUIBAMBA	54	1
904372	COSTA RICA	54	7
904371	COSTA RICA	54	13
900554	PASACANCHA	54	0
901644	CHUAD	54	0
901465	EL MOLINO	54	0
900991	GUAYAQUIL	54	1
904485	SANTIAGO DE BORJA	54	5
900167	TAMBOLIC	54	3
900458	ACOYO	54	1
902121	CASAY	54	2



902083	HUANCALPI	54	1
903821	LOS RANCHOS	54	2
901751	SAHUA SAHUA	54	1
901776	UCHUCCARCCO	54	3
901932	CHOQUEPATA	54	2
904324	QUIQUIRA	54	1
904098	VILLA QUEJON MOCCO	54	1
901705	SAN JUAN DE QUIHUARES	54	1
904465	LA HUARPIA	54	6
904519	NUEVO CELENDIN	54	8
902840	CERPAQUINO	54	3
902839	CERPAQUINO	54	2
904274	VILUYO	53	1
902251	PAUCA	53	2
900063	PUMPUSHAK	53	1
904615	YARADA	53	7
904151	CARANCAS	53	4
900804	PACCAYPATA	53	2
900872	CCARHUACCOCCO	53	0
901947	CCORIMAYO	53	1
902193	PATAY RONDOS	53	0
903422	CABALLITO	53	0
900756	TOTORABAMBA	53	0
901887	PUERTO HUALLANA	53	5
904340	LARIMAYO	53	0
902070	AYACCOCHA	53	5
902230	CASHAPAMPA	53	1
903588	PAOHYAN	53	1
901664	COCHAN BAJO	53	0
900312	COLLON	53	0
904010	HUACHUMA	53	2
904690	NUEVO AHUAYPA	53	2
900558	PARIASHPAMPA	53	2
900565	CHINCHOBAMBA	53	0
901012	ANCO	53	1
904527	PACAYZAPA	53	7
901746	HUANCAHUANCA	53	2
903808	HUAMANI	53	0
900548	JOCOSBAMBA	53	3
900534	HUANCHAYLLO	53	3
901449	EL ROLLO	53	5
901172	ARAQUEDA - CHUQUIBAMBA	53	1
900836	SAN ISIDRO	53	6



900175	VISTA ALEGRE	53	9
900436	URCON	53	4
901711	PONGOÑA	53	0
901709	HAMPATURA	53	0
901736	URATARI	53	1
904534	SAN JUAN DE RIO SORITOR	53	1
902833	HUALASGOSDAY	53	0
902830	VENTANAS	53	0
900746	CAYARA	53	0
901810	SAN MIGUEL	53	0
904314	ORIENTAL	53	1
904428	PUEBLO LIBRE	53	2
904435	ATUMPLAYA	53	0
904703	PREVISTO	53	8
900999	CCATUPATA	53	0
901778	CCONCHACOLLO	53	0
901780	INGATA	53	0
901723	CHAUIBANDA	53	0
900673	QUILLCACCASA	53	1
900188	TRIUNFO	53	1
900468	MUSHO	53	5
901964	TAMBRAICO	53	1
901075	AGOCUCHO	53	0
900202	CHOCTA	52	1
900791	APUMARCA	52	2
904400	ALMIRANTE GRAU	52	5
901857	YUBENI	52	1
900105	LA VICTORIA	52	17
904373	LAS MERCEDES	52	15
902087	CCASAPATA	52	6
901821	PALMA REAL	52	4
902905	MOYAN	52	1
902189	HUANCAN	52	1
901341	SAN JUAN DE UNICAN	52	0
900972	COLPAPAMPA	52	0
902326	SAN JOSE DE PAUCAR	52	2
902071	AYACCOCHA	52	2
904094	VIRGEN DE COPACABANA DE NEQUENEQUE	52	0
900400	CASCAY	52	2
904689	AMAQUIRIA	52	2
903661	YALAGUA	52	3
903640	BOCA COLORADO	52	1
901131	TARTAR CHICO	52	4



903637	BOCA COLORADO	52	1
903815	JICATE	52	2
902428	LUCMABAMBA	52	0
900533	HUANCHAYLLO	52	5
901020	MOYOBAMBA MAYUNMARKA	52	1
904663	JUNIN PABLO	52	3
900553	PASACANCHA	52	0
902834	HUALASGOSDAY	52	0
902934	MAMAGPAMPA	52	1
904484	SANTIAGO DE BORJA	52	5
900713	HUASCATAY	52	1
900819	JACHAÑ'A	52	2
900354	ACOPARA	52	3
902019	CHAYNABAMBA	52	3
902883	SICCHAL	52	0
901929	HUASAO	52	2
904208	SISINAHUYO	52	0
900780	VILCARO	52	1
903617	SANTA ROSA	52	2
900306	CANTU	52	3
900913	MANALLASACC	52	2
901961	SAN PEDRO DE Ñ'AHUINCUCO	52	2
900293	MATAQUITA	52	1
900851	CATALINAYOCC	52	0
904187	MANANTIALES CHIARAQUI CHUNCARCOLLO	52	0
902898	LA CRIA PAMPA LA VICTORIA	52	13
900347	SAN CRISTOBAL DE CHUPAN	52	1
901554	PUERTO TAMBORAPA	51	5
903698	SANTIAGO PAMPA	51	2
904152	CARANCAS	51	0
902298	SAN FRANCISCO DE BOLOGNESI	51	0
903837	NUEVO HUALAPAMPA	51	0
903833	LIMON DE PORCUYA	51	0
903841	PARGUYU SAN ISIDRO	51	2
900316	COPA CHICO	51	2
903000	ANCHOVIRA	51	6
901340	SAN JUAN DE UNICAN	51	1
901290	CAMPO ALEGRE	51	0
901446	SALABAMBA	51	1
902327	SAN JOSE DE PAUCAR	51	2
902060	AÑ'ANCUSI	51	2
902228	PALO DE ACERO	51	10
901470	CHISIGLE	51	3




901735	CHACAN	51	6
900994		51	1
901472	CHAMAYA	51	3
902868	SAN JOSE DE PORCON	51	0
904345	SANTA CRUZ	51	1
904260	HUAYRAPATA	51	0
900519	YURMA	51	0
900820	TAYA	51	3
901912	QAYWA CCOPI	51	7
902158	LA LIBERTAD DE AMPURCO	51	2
903545	SANTA CRUZ DE TAGUAL	51	1
902445	PUERTO SUNGARO	51	5
903439	NUEVA YARINA	51	2
902507	MICAELA BASTIDAS	51	0
902930	HUAYABAMBA	51	0
902776	CHINCHUPATA	51	0
900783	HUANCASCCA	51	1
903357	PANAN	51	2
904604	VILAVILANI	51	3
902694	BELLAVISTA	51	0
901483	AMBATO TAMBORAPA	51	2
904326	ISILLUMA	51	1
904467	CARRIZAL	51	1
904415	NUEVO HORIZONTE	51	4
900903	SAN JOSE DE HUARCAYA	51	0
901519	PALO BLANCO	51	4
903388	TSEKUN TSA	50	0
900383	HUARIPAMPA ALTO	50	7
902205	COCHABAMBA	50	1
904616	PAMPA SITANA CAMIARA	50	1
903874	TRIGAL	50	1
904120	ISIVILLA	50	1
904294	FHARATA COPANI	50	1
902440	ANTIGUA HONORIA	50	0
904560	PUCALLPA	50	3
901781	PISQUICOCHA	50	0
900010	EL PORVENIR	50	2
901506	LOS CEDROS	50	2
901497	CHUNCHUQUILLO	50	2
904213	JIPATA	50	1
904100	VILLA HERMOSA DE CAÑÍCUTO	50	1
901447	SALABAMBA	50	5
902222	CACHICOTO	50	4



903587	PAOHYAN	50	1
902039	CCACCASIRI	50	1
901222	JEREZ	50	0
903337	PAMPA HERMOSA	50	2
900560	PARIASHPAMPA	50	2
901471	CHISIGLE	50	7
900908	SAN MIGUEL DE MANCHIRI	50	1
902353	ANGASMARCA	50	2
901744	HUANCAHUANCA	50	1
902869	SAN JOSE DE PORCON	50	1
900080	NUEVA ESPERANZA	50	1
904261	HUAYRAPATA	50	1
904154	CHALLACOLLO	50	0
902449	NUEVO PORVENIR	50	0
902938	CHILASQUE	50	0
902774	HUAYAUCITO	50	0
903051	ÑÁUPE	50	3
903040	INSCULAS	50	4
902615	SANTA ROSA DE CAMONASHARI	50	2
902588	UNION PERENE	50	5
902246	HUARACILLO	50	0
900029	WAYAMPIAK	50	0
902808	COCHABAMBA	50	0
900822	COTACOTA	50	1
901488	AMBATO TAMBORAPA	50	1
901490	AMBATO TAMBORAPA	50	2
901934	CHOQUEPATA	50	3
902863	CUSIPAMPA	50	2
904601	BARRANQUITA	50	6
903304	PUEBLO NUEVO	50	5
904458	JERILLO	50	9
904466	LA HUARPIA	50	3
904517	NUEVO CELENDIN	50	2
900850	CATALINAYOCC	50	0
902350	SAN ANTONIO DE ÑÁUZA	50	8
901066	TUAL	50	1
903703	VILLA CORAZON DE JESUS	49	6
904248	SORAZA	49	3
900172	ROBLEPAMPA	49	2
904399	ALMIRANTE GRAU	49	1
900337	POYOR	49	2
900223	GARZAYACU	49	2
900109	ÑUNYAJALCA	49	3



900116	PUEBLO LIBRE	49	1
901826	PALMA REAL	49	2
903839	NUEVO HUALAPAMPA	49	0
903830	LIMON DE PORCUYA	49	0
904121	ISIVILLA	49	2
900678	ANCOBAMBA	49	0
902041	CCACCASIRI	49	3
903634	EL TRIUNFO	49	4
901220	JEREZ	49	0
902476	YARUSH	49	0
901130	TARTAR CHICO	49	2
902555	SANTA CRUZ	49	2
900352	YANAS	49	0
903061	COLAYA	49	1
903394	PALMICHE	49	0
901476	TABACAL	49	0
902627	SANTA ROSA DE CEDRUYO	49	1
904155	CHALLACOLLO	49	0
904088	CHUCAHUACAS	49	0
902784	UCHUCUAYO	49	1
903885	TACARPO	49	1
900880	CHACABAMBA	49	2
904406	RAMAL DE ASPUZANA	49	6
902835	HUALASGOSDAY	49	1
901460	SANTA ROSA	49	1
900346	OCOCOCHA	49	0
903022	EL PUEBLITO	49	1
904271	COLLANA	49	2
903307	TANA	49	2
904270	COLLANA	49	0
901292	MATIBAMBA	49	1
902591	UNION PERENE	49	0
904321	YANAMAYO	49	0
901271	CHUCO	49	1
904147	PASIRI	49	0
904455	LOS ANGELES	49	8
902143	AYACCOCHA	49	3
901564	CESARA	49	2
901176	EL HUAYO	49	3
901021	PUTUCUNAY	49	0
904619	MIRAVE	49	5
901908	PAMPACAMARA	49	2
901538	MONTANGO	49	2



904516	NUEVO CELENDIN	49	3
900216	SALAZAR	49	0
902836	MUNMALCA	49	0
904414	NUEVO HORIZONTE	49	3
902950	MOTUPILLO	49	8
901520	TAMBILLO	49	4
900350	HUARIAMASGA	49	2
901256	EL LIMON	48	3
900335	POYOR	48	2
904335	SAN JUAN DE CAYACAYA	48	1
902906	MOYAN	48	1
900894	ANTACOCHA	48	0
901338	ANGUYACU	48	0
901888	PUERTO HUALLANA	48	2
901339	PUQUIOPAMPA	48	1
900745	VILLA SANTA ROSA	48	0
902239	QUICHIRRAGRA	48	4
900310	COLLON	48	1
901013	ANCO	48	3
904078	CURAYLLO	48	0
902852	SAN ALFONSO	48	2
902957	PUNTO CUATRO	48	2
902626	PANTI	48	2
900075	CANDUNGUS	48	0
901794	HUAYHUAHUASI	48	0
904197	RAMIS	48	3
902773	HUAYAUCITO	48	0
903050	LA CALERA	48	9
904113	PACAJE HUANUTUYO	48	0
903355	PANAN	48	2
904607	ANCOMARCA	48	0
901815	HUAYANAY	48	3
902120	CASAY	48	0
902815	HUAGUIL	48	0
902768	LA VICTORIA - CHAQUICOCHA	48	3
901489	AMBATO TAMBORAPA	48	0
902884	SICCHAL	48	0
903688	ORELLANA	48	1
900924	OCCOLLO	48	2
900472	TUMPA	48	6
904599	BARRANQUITA	48	6
904240	JAYU JAYU	48	4
901715	CHIMPA TOCTO ORCCOCCA	48	0




904419	PUERTO PIZANA	48	5
902837	MUNMALCA	48	1
902844	CERPAQUINO	48	0
904421	PUERTO PIZANA	48	5
903936	MALACASI	48	6
904164	COLLINI	47	1
904228	PATASCACHI HILATA	47	0
902077	LUQUIA	47	0
900203	CHOCTA	47	1
902682	MOTIL	47	2
901865	PALTAYBAMBA	47	4
900224	NUEVO CHIRIMOTO	47	6
901832	KITENI	47	2
903842	PARGUYU SAN ISIDRO	47	2
902674	CURIMARCA	47	2
901995	CHANQUIL	47	1
902212	HUAMPOY	47	0
904529	PACAYZAPA	47	5
903638	BOCA COLORADO	47	2
904525	PACAYZAPA	47	5
901734	CHACAN	47	3
903406	SAN RAMON DE SINAR	47	12
902631	SAN FRANCISCO DE LLACSAPIRCA	47	3
901793	TAHUAPALCA	47	0
902302	PACHABAMBA	47	5
902318	SAN MIGUEL DE LLACSA	47	2
900149	SAN JUAN DE LA LIBERTAD	47	2
902282	CHULLQUI	47	4
900824	CHALHUANCA	47	5
902947	CONGONA	47	1
903060	CALLEJON DE CASCAJAL	47	8
902616	SANTA ROSA DE CAMONASHARI	47	1
904227	MALLCO	47	1
901272	CHUCO	47	2
903356	PANAN	47	0
901814	HUAYANAY	47	0
902258	MARABAMBA	47	4
903316	CACHUY CANCHAN	47	4
900467	HUASHAO	47	0
904233	AYRUMAS CARUMAS	47	1
900829	CHECOTAÑA	47	0
901909	PAMPACCAMARA	47	5
903168	IRRIGACION SANTA ROSA	47	6



904412	NUEVO HORIZONTE	47	3
902842	CERPAQUINO	47	0
904418	NUEVO SAN MARTIN	47	0
902348	SAN ANTONIO DE Ñ'AUZA	47	8
904531	PORVENIR	47	7
902897	LA CRIA PAMPA LA VICTORIA	47	5
902179	NUEVA ESPERANZA DE CHANCHARA	46	1
904610	YARADA	46	4
902295	LIBERACION DE YAURAN	46	1
900334	SANTA ROSA	46	0
902462	CARAMARCA	46	3
900374	PICHIU QUINHUARAGRA	46	4
902024	NUEVE DE DICIEMBRE - LLAMOCCTACHI	46	1
904124	AYMAÑ'A	46	2
902818	SHALCAPATA	46	2
903726	LOS CANIZALES	46	3
903009	TONGORRAPE	46	7
901342	SANGANA	46	1
900973	COLPAPAMPA	46	0
901440	MAMABAMBA	46	1
902170	MANZANAYOCC	46	1
902221	SACHAVACA	46	5
902163	VIOLETAS ACCOYANCA	46	0
904683	COLONIA DEL CACO	46	2
902471	ANDAHUAYLA	46	2
903642	PUKIRI	46	0
901129	TARTAR CHICO	46	5
903644	PUKIRI	46	1
902559	BETANIA	46	0
902780	PUEBLO LIBRE	46	1
901153	SAN MIGUEL DE ALGAMARCA	46	0
901114	SAN JUAN DE YERBA BUENA	46	2
900362	VISCAS	46	2
902832	HUALASGOSDAY	46	1
903438	NUEVA YARINA	46	5
902828	VENTANAS	46	1
902716	CAPACHIQUE	46	0
903015	CORRAL DE ARENA	46	1
900524	CONOPA	46	7
902618	LA FLORIDA	46	7
901430	CHAQUIL	46	0
901052	SAN ISIDRO DE TOTORA	46	0
901636	JAGUEY	46	7



902082	HUANCALPI	46	3
900630	CASCAJAL	46	5
901816	HUAYANAY	46	5
902800	UCHUBAMBA	46	3
904116	UCHUHUMA	46	2
904501	LA LIBERTAD	46	3
901933	CHOQUEPATA	46	2
904596	SANTA MARTHA	46	2
903303	PUEBLO NUEVO	46	1
904192	MUNAYPA	46	0
901539	MONTANGO	46	1
904411	NUEVO HORIZONTE	46	5
904416	NUEVO HORIZONTE	46	7
904423	PUERTO PIZANA	46	3
904614	YARADA	45	3
900432	PILLIPAMPA	45	0
900228	NUEVO CHIRIMOTO	45	2
900226	NUEVO CHIRIMOTO	45	4
904083	SAN PEDRO DE COLLANA	45	2
900006	EL MUYO	45	4
900895	ANTACOCOA	45	0
902464	COSMA	45	1
902226	CACHICOTO	45	4
903635	EL TRIUNFO	45	6
902220	SACHAVACA	45	2
900308	PASHPA	45	5
900887	TACA	45	0
904012	TAPAL	45	1
903333	PAMPA HERMOSA	45	0
901128	TARTAR CHICO	45	4
900602	MAYAS	45	0
903643	PUKIRI	45	1
900420	TAMBO REAL	45	1
902426	SAN ANTONIO DE PADUA	45	2
900541	SHUYPILLAY	45	5
904110	SAYTOCOCHA	45	0
900341	COLCAS	45	4
901278	LA MANZANILLA	45	0
900177	SAN RAMON	45	2
902661	CANCHAPALCA	45	3
901953	CCOLLANA-CHEQUEREC-CRUZPATA	45	2
902448	NUEVO PORVENIR	45	1
903039	INSCULAS	45	5



900503	JOSE CARLOS MARIATEGUI DE ALPABAMBA	45	1
900527	ANGASCANCHA	45	0
901431	CHAQUIL	45	2
903360	PANAN	45	2
902213	SAN JUAN DE PAMPAS	45	7
904313	ORIENTAL	45	3
901451	LLUSHCAPAMPA	45	1
900925	OCCOLLO	45	0
904598	BARRANQUITA	45	1
900828	TOLCONI	45	0
904463	SHUCSHUYACU	45	3
900364	CONIN	45	2
901540	MONTANGO	45	1
900416	SAN PEDRO DE CANCHABAMBA	45	2
901065	TUAL	45	0
903934	MALACASI	45	0
903382	WASHINTSA	44	0
902792	SUCCHA CENTRO	44	0
903380	WASHINTSA	44	0
901845	IVOCHOTE	44	2
904365	SUCHIS	44	2
904292	FHARATA COPANI	44	0
902699	LLAGUEN	44	1
901879	MIARIA	44	0
900744	VILLA SANTA ROSA	44	0
901442	YACANCATE	44	5
904101	VILLA HERMOSA DE CAÑÍCUTO	44	1
902325	SAN JOSE DE PAUCAR	44	3
903630	EL TRIUNFO	44	6
900782	COLCA	44	1
900886	TACA	44	1
904009	HUACHUMA	44	0
900642	SAN JACINTO	44	14
902470	HUALPAYUNCA	44	1
900540	SHUYPILLAY	44	8
903395	PALMICHE	44	0
901473	CHAMAYA	44	2
901282	ILLUCA	44	2
902378	PAMPAMARCA	44	1
904089	CHUCAHUACAS	44	2
902785	UCHUCUAYO	44	0
902450	PUERTO SIRA	44	3
900581	LLAMAC	44	2



902935	MAMAGPAMPA	44	5
903027	EL PUENTE	44	3
902590	UNION PERENE	44	5
904145	ROSARIO DE SORAPA	44	1
901855	CHAUPIMAYO A SULLUCUYOC	44	2
904606	ANCOMARCA	44	2
901748	HUASQUILLAY	44	2
902358	SAN ANTONIO DE QUIRCAN	44	3
904354	TINCOPALCA	44	3
900005	SAN FRANCISCO	44	6
904695	SANTA ROSA	44	4
904504	LA LIBERTAD	44	3
901180	CHICHIR	44	6
902867	MUNGURRAL	44	0
900469	MUSHO	44	2
900926	OCCOLLO	44	1
901923	CHILLIHUANI	44	2
900305	JIRAC	44	3
904618	MIRAVE	44	2
903801	ALMIRANTE GRAU	44	1
901963	VILLA PATA	44	0
900297	HUANJA	44	10
900296	HUANJA	44	5
904422	PUERTO PIZANA	44	5
904413	NUEVO HORIZONTE	44	2
902899	LA CRIA PAMPA LA VICTORIA	44	9
903391	HUAGRAMONA	43	4
902953	LA VIÑ'A	43	1
901846	IVOCHOTE	43	3
901820	PALMA REAL	43	1
902894	PAMPA GRANDE	43	6
901784	CHILLOROYA	43	0
901783	CHILLOROYA	43	0
904177	SAN ANTONIO DE PAVITA	43	0
904331	CURVA ALEGRE	43	0
901219	JEREZ	43	0
902164	SAN ISIDRO DE MUTUYPATA	43	0
903334	PAMPA HERMOSA	43	2
900650	SAN JACINTO	43	22
900640	SAN JACINTO	43	9
900598	CHALAN	43	0
900597	CHALAN	43	0
901127	SANTA BARBARA	43	2



904522	PACAYZAPA	43	2
903814	JICATE	43	1
900699	ANCCARAYLLA	43	1
902184	AMBATO VILLAMAYO	43	2
903063	COLAYA	43	0
900268	ATIPAYAN	43	5
903396	PALMICHE	43	1
900482	PUNAP	43	2
902303	PACHABAMBA	43	2
901708	HAMPATURA	43	0
902284	CASCAY	43	8
902434	FRAYLE RUMY	43	3
904280	PERKA	43	0
901464	EL MOLINO	43	3
903044	INSCULAS	43	8
903308	TANA	43	7
902587	UNION PERENE	43	3
904436	ATUMPLAYA	43	4
904437	ATUMPLAYA	43	3
900862	LLUMCHICANCHA	43	0
900810	PUCCHUN	43	5
900807	PUCCHUN	43	6
904118	ESQUENA	43	0
902886	SICCHAL	43	0
904316	SANTA CRUZ	43	4
904232	AYRUMAS CARUMAS	43	2
904460	SHUCSHUYACU	43	0
902949	MOTUPILLO	43	6
903504	MONTERRICO DE ANGOTEROS	43	11
904532	PORVENIR	43	6
900417	SAN PEDRO DE CANCHABAMBA	43	2
901949	YANAHUARA	43	4
900351	HUARIAMASGA	43	2
903697	CAJAMARQUILLA	42	4
900332	SANTA ROSA	42	1
900801	PACCAYPATA	42	2
900104	LA VICTORIA	42	11
900380	PICHIU SAN PEDRO	42	9
904085	SAN PEDRO DE COLLANA	42	1
901785	CHILLOROYA	42	1
902701	SAN IGNACIO	42	6
901878	MIARIA	42	0
903636	EL TRIUNFO	42	5



900644	SAN JACINTO	42	8
900198	GUADALUPE	42	1
900451	PICHU	42	1
902558	BETANIA	42	3
901043	SAN LUIS ALTA	42	1
900965	CCACCAMARCA	42	1
900970	CUSI VALLE SAN FRANCISCO	42	3
902209	JACHAHUAYIN	42	1
900405	SAN JOSE DE ILLAURO	42	0
900395	VISTOSO	42	4
902281	CHULLQUI	42	2
901743	CAJAPUCARA	42	0
900992	CANRAO	42	1
902489	SHANKI	42	1
900609	UCHUPAMPA	42	0
900823	TARUCAMARCA	42	1
902767	LA VICTORIA - CHAQUICOCHA	42	2
902860	CALIPUY	42	1
902864	CUSIPAMPA	42	0
902210	PAMPAS DEL CARMEN	42	2
900295	MATAQUITA	42	1
900546	SANTA CLARA	42	2
903503	MONTERRICO DE ANGOTEROS	42	14
900257	MACASHCA	42	1
902954	LA VIÑA	41	7
902435	SUPTA SAN JORGE	41	3
901148	COLCABAMBA	41	1
901147	COLCABAMBA	41	2
904255	JOCHI SAN FRANCISCO	41	0
900050	CAYAMAS	41	2
901145	COLCABAMBA	41	3
901858	YUBENI	41	1
900129	COLLICATE	41	2
903843	PARGUYU SAN ISIDRO	41	0
901786	PATAQUEÑA	41	0
903421	SHOROYACOCHA	41	0
900981	SAN ANTONIO DE COCHA	41	0
901876	NUEVA LUZ	41	0
901874	TIMPIA	41	0
903326	PAMPA HERMOSA	41	2
904574	SANTA CRUZ	41	5
904573	SANTA CRUZ	41	7
900646	SAN JACINTO	41	21



900562	ANDAYMAYO	41	2
900444	PISHA	41	3
903662	TASSA	41	3
901049	HUANCA	41	1
903816	JICATE	41	2
900353	YANAS	41	0
903062	COLAYA	41	0
901174	ARAQUEDA - CHUQUIBAMBA	41	2
901169	ARAQUEDA - CHUQUIBAMBA	41	1
900922	QAYARPACHI	41	4
900130	EL RON	41	1
903436	PUERTO INDUSTRIAL	41	0
903435	PUERTO INDUSTRIAL	41	0
902771	HUAYAUCITO	41	0
902931	HUAYABAMBA	41	0
902937	QUIRICHIMA	41	0
901463	EL MOLINO	41	2
900523	CONOPA	41	7
902620	MIRICHARO	41	2
904487	SANTIAGO DE BORJA	41	7
904486	SANTIAGO DE BORJA	41	9
900476	HUASHCAO	41	0
903350	SAN GABRIEL DE VARADERO	41	5
900625	CASCAJAL	41	4
900222	ZARUMILLA	41	3
900178	BUENOS AIRES	41	3
902797	UCHUBAMBA	41	2
902796	UCHUBAMBA	41	1
900812	PUCCHUN	41	12
904502	LA LIBERTAD	41	3
904204	HUIJIPATA	41	1
904242	SANTA ROSA DE YANAQUE	41	0
904315	SANTA CRUZ	41	0
	SAN FRANCISCO DE ASIS DE		
902287	LLAMAPASHILLON	41	1
901062	CCALANI - SANSAYCCA	41	0
901910	UMUTO	41	1
904129	UPINA	41	1
904702	SANTA ROSA DE GUINEA	41	10
900858	CANCHACANCHA	41	0
901950	YANAHUARA	41	4
903571	NUEVO SAN JOSE	41	22
901553	PUERTO TAMBORAPA	40	3
900658	ANTILLA	40	1



900378	PICHU SAN PEDRO	40	12
900231	GETSEMANI	40	3
903310	AIZA	40	0
903860	LA LOMA	40	1
902670	CHICCHE AUQUICANCHA	40	0
901629	CATUDEN	40	1
900897	ESPITE	40	0
901881	NUEVO MUNDO	40	0
901244	EL TINGO	40	0
902580	COLONIA HUANCA	40	2
904214	JACANTAYA	40	0
904649	SEMPAYA	40	1
900911	TINTAY	40	4
903345	SANTA MARIA	40	2
900563	ANDAYMAYO	40	2
900445	PISHA	40	2
900712	MARISCAL CACERES DE COLPA	40	1
900604	MARAYPAMPA	40	1
900906	SAN JERONIMO DE TAULLI	40	0
903064	COLAYA	40	0
900423	SAN MIGUEL DE JUNCAY	40	7
904558	YARINA	40	7
900539	OCOPON	40	2
900342	AMPAS	40	3
900084	BOCA AYAMBIS	40	0
900431	SAPCHA	40	4
904198	RAMIS	40	1
900847	TECCA	40	0
900883	CARAMPA	40	5
902280	CHULLQUI	40	5
902433	FRAYLE RUMY	40	1
903443	PUERTO REQUENA	40	8
902508	MICAELA BASTIDAS	40	0
903046	INSCULAS	40	4
900654	LA UNION	40	2
903361	NUEVO ARICA	40	3
900629	CASCAJAL	40	6
900030	WAYAMPIAK	40	0
902490	PUEBLO LIBRE	40	3
900809	PUCCHUN	40	11
904119	ESQUENA	40	1
902805	COCHABAMBA	40	0
900811	PUCCHUN	40	9




904602	BARRANQUITA	40	5
900676	PAMPAMARCA	40	2
902033	VIÑAS	40	0
900307	SHINAN	40	0
904699	SAN JUAN 7172	40	6
902349	SAN ANTONIO DE Ñ'AUZA	40	5
900794	PAMPURA	39	1
902078	LUQUIA	39	1
901144	COLCABAMBA	39	4
902297	SAN JUAN DE LA LIBERTAD	39	0
901732	PHINAYA	39	4
900117	SAN MARTIN DE PORRES	39	2
903651	ARUNTAYA	39	1
901842	IVOCHOTE	39	3
902893	PAMPA GRANDE	39	4
901841	PANGO	39	2
903840	PARGUYU SAN ISIDRO	39	6
903429	UNANCHAY	39	21
900009	EL PORVENIR	39	2
900980	SAN ANTONIO DE COCHA	39	0
904218	OCCOPAMPA	39	0
901443	YACANCATE	39	5
903632	EL TRIUNFO	39	8
900399	CASCAY	39	3
904684	COLONIA DEL CACO	39	3
904691	FATIMA	39	1
900447	PISHA	39	0
902522	PUERTO ENE	39	4
902845	MARCABAL GRANDE	39	1
902853	SAN ALFONSO	39	3
903762	CRUCETA	39	6
903071	LA RAMADA	39	4
900537	SANTA CRUZ DE CHANGA	39	1
901042	SAN LUIS ALTA	39	2
902625	PANTI	39	2
900923	QAYARPACHI	39	0
900766	CHACCARO	39	1
902377	PAMPAMARCA	39	5
900144	SAN CRISTOBAL	39	0
901188	VILLANUEVA	39	0
904675	SANTA ROSA DE MASISEA	39	6
904281	PERKA	39	0
904279	CARUCAYA	39	1



900502	JOSE CARLOS MARIATEGUI DE ALPABAMBA	39	1
900987	TUTUMBARO	39	0
902589	UNION PERENE	39	5
900816	SONDOR	39	0
900512	PARCO	39	1
904146	ROSARIO DE SORAPA	39	0
901032	YANAMA	39	3
901819	IDMA POTRERO	39	7
900615	CAMBIO PUENTE Y ANEXOS	39	8
902359	TRES DE MAYO DE RODEO	39	4
903824	COYONA	39	1
900995	IQUICHA	39	1
902807	COCHABAMBA	39	2
904503	LA LIBERTAD	39	2
901487	AMBATO TAMBORAPA	39	4
901928	HUASAO	39	3
900464	HUARCA	39	2
902219	SAN JERONIMO DE CHONTA	39	1
900328	ATOCPAMPA	39	3
900329	ATOCPAMPA	39	10
903806	ALMIRANTE GRAU	39	0
901541	HUALLAPE	39	3
902900	LA CRIA PAMPA LA VICTORIA	39	12
901276	POROPORO	38	3
902477	QUILCAYHUARIN	38	1
900379	PICHIU SAN PEDRO	38	4
900232	SAN JOSE	38	2
901630	CATUDEN	38	2
902819	SHALCAPATA	38	2
902646	MARCAVALLE	38	4
901242	LLAVIDQUE	38	1
901707	MARCACONGA	38	0
902044	SAN MIGUEL DE CONCHAN	38	3
902227	PALO DE ACERO	38	8
900889	TACA	38	0
900643	SAN JACINTO	38	12
903328	PAMPA HERMOSA	38	3
904005	EL TOLDO	38	0
900600	HUATAULLO	38	2
903641	PUKIRI	38	5
902523	PUERTO ENE	38	2
902779	PUEBLO LIBRE	38	6
902427	SAN ANTONIO DE PADUA	38	6



901039	CHICALLE	38	1
901676	CHUCLLAPAMPA	38	0
900882	CARAMPA	38	1
902383	CHINCHAVITO	38	2
904515	SAN MIGUEL DEL RIO MAYO	38	6
904409	MADRE MIA	38	6
904408	MADRE MIA	38	3
903432	MUSA KARUSHA	38	7
902710	CAPACHIQUE	38	0
902926	HIERBA BUENA	38	0
900201	SAN JUAN DE QUISQUIS	38	2
900627	CASCAJAL	38	6
902654	COCHARCAS	38	8
901817	IDMA POTRERO	38	5
903825	COYONA	38	1
902148	LA MERCED DE PATAY	38	2
900180	EL PROGRESO	38	0
900996	PAMPALCA	38	0
902144	AYACCOCHA	38	4
904099	VILLA QUEJON MOCCO	38	0
904410	NUEVO HORIZONTE	38	6
902634	YANABAMBA	38	6
900258	MACASHCA	38	6
900993	CHONGOS CARMEN PAMPA	38	0
900413	ROSAS TAYAPAMPA	38	4
904533	PORVENIR	38	1
903390	PURANCHIM	37	0
903389	PURANCHIM	37	0
901257	EL LIMON	37	2
901053	NEGRO MAYO	37	1
902681	MOTIL	37	1
904150	LUPAKA	37	2
900388	CARHUAYOC	37	9
900225	NUEVO CHIRIMOTO	37	7
902261	CHALLANA	37	6
904362	SUCHIS	37	1
901788	TOTORA	37	0
902907	MOYAN	37	3
900661	SUNCHO	37	2
901880	NUEVO MUNDO	37	0
901875	NUEVA LUZ	37	0
904220	QUELLAHUYO POMAoca	37	0
904219	QUELLAHUYO POMAoca	37	0



904648	SEMPAYA	37	0
900568	CHINCHOBAMBA	37	1
900448	PICHIU	37	6
900599	HUATAULLO	37	3
904528	PACAYZAPA	37	4
903791	SAN MARTIN CP3	37	1
903074	CORRAL DE PIEDRA	37	0
903072	TALLAPAMPA	37	0
902870	SAN JOSE DE PORCON	37	1
901165	CALLUAN	37	2
901173	ARAQUEDA - CHUQUIBAMBA	37	2
901280	RIO SECO	37	4
900361	VISCAS	37	0
902519	CENTRO TSOMAVENI	37	0
901742	CAJAPUCARA	37	0
903048	INSCULAS	37	4
901186	SANTA ROSA DE CRISNEJAS	37	0
904226	MALLCO	37	0
902606	SANTA ROSA RIO AMARILLO	37	4
902597	SAN FERNANDO DE KIVINAKI	37	8
900589	CANREY CHICO	37	2
904019	SAN JORGE	37	3
901701	TACTABAMBA	37	0
902809	COCHABAMBA	37	0
900821	COTACOTA	37	1
902997	LOS POSITOS	37	2
902987	LA COLORADA	37	1
904002	SAN CLEMENTE	37	3
904238	SACUYO	37	5
904459	JERILLO	37	12
904193	MUNAYPA	37	0
903170	IRRIGACION SANTA ROSA	37	8
903175	IRRIGACION SANTA ROSA	37	12
903174	IRRIGACION SANTA ROSA	37	15
902407	HUANCHAY	37	0
901948	YANAHUARA	37	3
900210	SAN MIGUEL DE PORO PORO	36	5
903381	WASHINTSA	36	0
903387	TSEKUN TSA	36	0
902951	LA VIÑA	36	5
902881	PARUQUE BAJO	36	1
901436	LA ALFOMBRILLA	36	5
903948	LAYNAS	36	10




902494	PAMPA MANDARINA	36	11
903005	EL ARROZAL	36	4
900592	MAYORARCA	36	2
902172	CUYOCC	36	7
900309	PASHPA	36	2
904007	EL TOLDO	36	1
903327	PAMPA HERMOSA	36	4
901126	SANTA BARBARA	36	2
900274	MARIAN	36	7
904111	MATARO CHICO	36	0
900076	SAN RAFAEL	36	0
900612	HUALALAY	36	9
900176	VISTA ALEGRE	36	10
902665	SANTA ROSA DE RUNATULLO	36	5
904199	RAMIS	36	1
904196	RAMIS	36	1
903616	PALMA REAL	36	0
900396	VISTOSO	36	15
901642	CHUAD	36	0
902451	PUERTO SIRA	36	1
902831	VENTANAS	36	3
902518	CENTRO TSOMAVENI	36	0
900544	SAN MIGUEL	36	4
902922	CHIÑ'AMA	36	0
902715	CAPACHIQUE	36	2
902598	SAN FERNANDO DE KIVINAKI	36	8
902601	SAN FERNANDO DE KIVINAKI	36	1
900480	TINGUA	36	12
904022	SAN JORGE	36	1
900455	HUANAYO	36	0
903647	CAYCHIHUE BARRACA	36	0
902648	LA PUNTA	36	5
901818	IDMA POTRERO	36	8
901749	HUASQUILLAY	36	0
902782	USCA	36	1
900004	CHONZA ALTA	36	3
902862	CALIPUY	36	0
900675	PAMPAMARCA	36	2
900779	VILCARO	36	6
903167	IRRIGACION SANTA ROSA	36	8
904530	PORVENIR	36	3
900255	MACASHCA	36	3
900685	SAN MATEO	36	2



902481	BELLAVISTA	35	0
900382	QUINHUARAGRA	35	5
900323	VICOS	35	0
903868	CHIGNIA BAJA	35	0
901944	PENETRACION YAVERO	35	1
902493	PAMPA MANDARINA	35	6
900896	ESPITE	35	0
904216	OCCOPAMPA	35	1
903670	SAN FRANCISCO DE CAHUAPANAS	35	1
900645	SAN JACINTO	35	22
900649	SAN JACINTO	35	16
900647	SAN JACINTO	35	7
903335	PAMPA HERMOSA	35	3
904004	EL TOLDO	35	0
904310	TUPALA	35	0
900439	LLACSHU	35	3
903766	CRUCETA	35	4
900281	PARIA WILCAHUAIN	35	1
904114	LOROMAYO	35	0
902256	SANTA ANA DE PIRUSHTO	35	1
904495	LAS FLORES DE MAMONAQUIHUA	35	2
901722	MICAELA BASTIDAS PUYUCCA HUA	35	0
901279	RIO SECO	35	5
902283	CASCAY	35	9
902740	LIMONCARRO	35	9
901362	LAS PAMPAS	35	0
901954	LLACCE	35	0
900360	VISCAS	35	0
903433	PUERTO BELEN	35	3
902924	CHIÑ'AMA	35	0
902722	RAMON CASTILLA	35	2
902927	HIERBA BUENA	35	0
903059	CORRAL DE ARENA	35	7
903041	INSCULAS	35	6
904347	KUNURANA ALTO LLAPHA	35	4
903043	INSCULAS	35	5
902485	VALLE DE LAS TRANCAS	35	5
903349	SAN GABRIEL DE VARADERO	35	4
904194	MUNI	35	1
902656	HUAYLLASPANCA	35	8
902651	LA PUNTA	35	2
902781	USCA	35	0
900289	ATAQUERO	35	4



902816	HUAGUIL	35	0
901891	QÁ'ERO	35	2
904521	NUEVO CELENDIN	35	2
901069	NUEVO TEXAS - COCHAPAMPA	35	1
904277	HUACCOCHULLO JATUCACHI	34	1
900209	SAN MIGUEL DE PORO PORO	34	1
903377	NUEVO ANDOAS	34	1
903385	SAN JUAN DE MANCHARI	34	1
903393	HUAGRAMONA	34	2
902152	SAN ISIDRO DE ACOBAMBA	34	10
902817	SHALCAPATA	34	4
904565	SANTA MARTHA	34	9
903006	EL ARROZAL	34	4
902675	CURIMARCA	34	4
904215	JACANTAYA	34	1
904652	NUEVA ITALIA	34	6
902175	CHOCCEPARCO SANTA ELENA	34	2
900677	ANCOBAMBA	34	1
900781	COLCA	34	0
903325	MUNICHIS	34	1
903330	PAMPA HERMOSA	34	3
904481	VILLA DEL TRIUNFO	34	1
904581	HUAJA	34	3
903659	CAMATA	34	0
903645	PUKIRI	34	0
900280	PARIA WILCAHUAIN	34	1
900277	PARIA WILCAHUAIN	34	2
900421	TAMBO REAL	34	1
900536	SANTA CRUZ DE CHANGA	34	1
902255	BELLA AURORA	34	5
903125	CENTENARIO	34	7
902958	PUNTO CUATRO	34	1
900834	SAN ISIDRO	34	9
904513	SAN MIGUEL DEL RIO MAYO	34	10
902431	VILLAMAR	34	6
902498	YAVIRO	34	0
902514	SANTA CRUZ DE ANAPATI	34	1
902497	YAVIRO	34	0
901588	PUERTO CHINCHIPE	34	3
903055	CORRAL DE ARENA	34	0
903012	CAPILLA CENTRAL	34	0
900501	CUNYA	34	3
902584	PUERTO YURINAKI	34	3



900479	TINGUA	34	9
904195	MUNI	34	2
902658	COCHARCAS	34	6
902693	BELLAVISTA	34	1
902110	SUYTUPAMPA	34	2
904694	SANTA ROSA	34	7
903369	PROGRESO	34	12
902977	CRUZ DEL MEDANO	34	4
901927	HUASAO	34	1
903689	ORELLANA	34	2
904000	SAN CLEMENTE	34	4
900470	SHUYUP RAYAN	34	0
901893	QUICO	34	0
900914	MANALLASACC	34	3
903169	IRRIGACION SANTA ROSA	34	7
902211	SAN CRISTOBAL	34	4
904520	NUEVO CELENDIN	34	4
904518	NUEVO CELENDIN	34	3
902632	MATICACRA	34	3
903506	MONTERRICO DE ANGOTEROS	34	10
903502	MONTERRICO DE ANGOTEROS	34	9
900256	MACASHCA	34	4
903649	ARCA PACAHUARA	33	0
903386	SAN JUAN DE MANCHARI	33	0
902952	LA VIÑA	33	0
904256	JOCHI SAN FRANCISCO	33	0
903606	JUANCITO	33	4
901859	YUBENI	33	0
900128	COLLICATE	33	2
902892	PAMPA GRANDE	33	7
904564	MIRAFLORES	33	10
904562	LECHE	33	9
902821	SHALCAPATA	33	2
904178	SAN ANTONIO DE PAVITA	33	0
902697	LLAGUEN	33	0
903007	EL ARROZAL	33	1
900474	ANCHIN	33	0
902171	CUYOCC	33	1
904008	EL TOLDO	33	2
903344	SANTA MARIA	33	6
900569	CHINCHOBAMBA	33	0
904603	CAPLINA	33	2
902536	SECTOR PALOMAR	33	0



900904	PORTA CRUZ	33	0
903769	CRUCETA	33	4
903767	CRUCETA	33	4
900285	CHAVIN	33	1
904557	YARINA	33	6
903924	SAN PEDRO	33	5
902108	COCHAMARCA	33	0
900633	HUANRROC	33	9
903437	PUERTO INDUSTRIAL	33	4
902925	CHIÑ'AMA	33	0
903057	CORRAL DE ARENA	33	7
902600	SAN FERNANDO DE KIVINAKI	33	4
901051	SAN ISIDRO DE TOTORA	33	1
902653	COCHARCAS	33	6
902650	LA PUNTA	33	9
902799	UCHUBAMBA	33	0
901931	CHOQUEPATA	33	2
900304	JIRAC	33	4
903165	IRRIGACION SANTA ROSA	33	7
903173	IRRIGACION SANTA ROSA	33	3
903805	ALMIRANTE GRAU	33	1
902483	SAN LUIS DE HUAÑ'UPIZA	33	3
903505	MONTERRICO DE ANGOTEROS	33	18
904276	PICHACANI	32	5
903375	NUEVO ANDOAS	32	1
903383	WIJINT	32	0
904657	BUFEO POZO	32	1
903599	TIERRA BLANCA	32	9
901863	PALTAYBAMBA	32	3
900233	SAN JOSE	32	3
902671	CHICCHE AUQUICANCHA	32	2
902822	SHALCAPATA	32	4
904561	PUCALLPA	32	1
903426	YANKUTICH	32	0
901886	PUERTO HUALLANA	32	3
903366	ARAHUANTE	32	4
900561	ANDAYMAYO	32	0
900450	PICHIU	32	1
901125	SANTA BARBARA	32	4
900550	CASABLANCA	32	1
903075	CORRAL DE PIEDRA	32	1
900279	PARIA WILCAHUAIN	32	0
900286	CHAVIN	32	2




903722	VILLA PEDREGAL GRANDE	32	2
901151	SAN MIGUEL DE ALGAMARCA	32	0
901166	CALLUAN	32	0
901281	ILLUCA	32	1
901063	CHAICHA	32	0
900845	PAMPAMARCA	32	9
902279	CHULLQUI	32	2
902744	LIMONCARRO	32	8
904665	CAIMITO	32	8
904512	SAN MIGUEL DEL RIO MAYO	32	12
902921	CHIÑ'AMA	32	1
903017	CORRAL DE ARENA	32	6
900500	CUNYA	32	6
902004	SAN JOSE DE LLUMCHI	32	0
904272	SANTA BARBARA DE MORO	32	2
902595	SAN FERNANDO DE KIVINAKI	32	0
902593	UNION PERENE	32	3
901750	HUASQUILLAY	32	1
901000	UCHURACCAY	32	0
900355	ACOPARA	32	2
902806	COCHABAMBA	32	2
902998	LOS POSITOS	32	3
902996	LOS POSITOS	32	5
902994	LA COLORADA	32	2
901930	CHOQUEPATA	32	4
900473	TUMPA	32	5
900248	SANTIAGO DE HUIÑ'A	32	3
901060	CALPAMAYO	32	1
903171	IRRIGACION SANTA ROSA	32	16
903166	IRRIGACION SANTA ROSA	32	10
903172	IRRIGACION SANTA ROSA	32	8
902482	SAN LUIS DE HUAÑ'UPIZA	32	5
902409	HUAYCHAO	32	3
902415	HUARIPAMPA	32	3
900659	ANTILLA	31	2
900844	HUARCAYA	31	1
901731	PHINAYA	31	0
900108	NUEVO HORIZONTE	31	0
902645	JATUN SUCLLA	31	3
903699	INDEPENDENCIA	31	3
904651	TUPAC AMARU	31	0
900679	SANTIAGO SANTA ROSA	31	2
900446	PISHA	31	2



900438	CRUZ DE MAYO	31	4
904339	PARINA	31	0
903792	SAN MARTIN CP3	31	0
900542	SOCOSBAMBA	31	3
903410	SAN ISIDRO	31	0
903124	CENTENARIO	31	4
900074	CANDUNGUS	31	0
900247	LAMPI	31	0
904673	MARIO VARGAS LLOSA	31	4
902517	MENCORIARI	31	1
903042	INSCULAS	31	6
901998	CARHUAPATA	31	0
900528	ANGASCANCHA	31	1
902611	ZONA PATRIA	31	6
904016	SAN JORGE	31	0
901747	HUASQUILLAY	31	1
902112	PACOMARCA	31	0
901085	CAMPODEN	31	0
902804	COCHABAMBA	31	1
902696	VALLECITO DE CHEPEN	31	7
902986	LA COLORADA	31	2
900570	ALMIZCLE	31	1
903687	UNION SIRIA	31	2
903802	ALMIRANTE GRAU	31	2
900292	MATAQUITA	31	1
904283	TAQUILE	31	1
901143	COLCABAMBA	30	2
902206	RACUAY	30	5
900324	VICOS	30	0
902999	ANCHOVIRA	30	3
900344	HUISHIN	30	1
902579	INTERCULTURAL SAN JOSE DE ANAPIARI	30	0
903367	ARAHUANTE	30	2
903321	MUNICHIS	30	7
900707	MATAPUQUIO	30	0
900706	MATAPUQUIO	30	1
900253	VENADO MUERTO	30	0
902455	LOS ANGELES	30	0
903763	CRUCETA	30	4
904352	COLLANA	30	5
900278	PARIA WILCAHUAIN	30	0
900535	CAJAS	30	4
903408	SACHAVACA	30	0



903719	NARIHUALA	30	2
902959	PUNTO CUATRO	30	4
903919	VILLA BATANES	30	7
901474	VALILLO	30	7
904265	PARINA	30	3
904230	ICHU	30	4
903184	SAN MARTIN DE MANI-COLCAPAMPA	30	2
902742	LIMONCARRO	30	10
902741	LIMONCARRO	30	2
900290	RAYPA	30	0
900900	PALLCCA	30	1
902717	RAMON CASTILLA	30	2
902732	SATAPAMPA	30	0
902720	RAMON CASTILLA	30	0
903026	EL PUENTE	30	0
903032	EL PUENTE	30	5
903047	INSCULAS	30	5
903036	EL PUENTE	30	3
903035	EL PUENTE	30	1
900986	TUTUMBARO	30	1
904112	PACAJE HUANUTUYO	30	3
904273	SANTA BARBARA DE MORO	30	0
902111	PARAÑ SO AZUL DE CHOCLOCOCHA	30	0
900529	SHIULLA	30	27
902604	SANTA ROSA RIO AMARILLO	30	19
904488	UCHPAYACU	30	3
904020	SAN JORGE	30	5
902787	SAN VICENTE DE PAUL	30	2
902652	COCHARCAS	30	5
901084	SUNCHUBAMBA	30	0
900245	CACHIPAMPA	30	8
904697	SANTA ROSA	30	6
900595	CHAUCAYAN	30	4
902993	LA COLORADA	30	0
902995	LA COLORADA	30	2
902034	VIÑ'AS	30	1
900909	SIHUE	30	0
903799	ALMIRANTE GRAU	30	2
900584	YAMOR	30	1
904700	SAN JUAN 7172	30	5
902408	HUAYCHAO	30	0
900260	HUALLCOR	30	3
900215	SAN JUAN DEL REJO	29	1



900213	PUEBLO NUEVO	29	1
903694	COCHACHARAO	29	0
900373	PICHIU QUINHUARAGRA	29	1
900376	PICHIU QUINHUARAGRA	29	9
900551	JOCOS	29	1
903299	CAPILLUCAS	29	8
903001	SALITRAL	29	2
903010	TONGORRAPE	29	1
902581	COLONIA HUANCA	29	1
901706	MARCACONGA	29	0
903342	SANTA MARIA	29	2
903322	MUNICHIS	29	2
904582	HUAJA	29	6
900449	PICHIU	29	6
900564	ANDAYMAYO	29	2
900022	PECA PALACIOS	29	0
900021	PECA PALACIOS	29	0
903070	LA RAMADA	29	4
903704	SAN CRISTOBAL DE CHAUPIMARCA	29	5
903705	SAN CRISTOBAL DE CHAUPIMARCA	29	3
904268	LUQUINA GRANDE	29	2
904266	PARINA	29	1
904264	COCHIRAYA	29	1
904263	COCHIRAYA	29	1
903696	PARAGSHA	29	3
904676	SANTA ROSA DE MASISEA	29	4
901002	PURUS	29	0
900838	UMACHULCO	29	1
903056	CORRAL DE ARENA	29	8
902596	SAN FERNANDO DE KIVINAKI	29	3
902585	MARANKIARI	29	9
900511	PARCO	29	1
904247	YAPURA	29	0
900586	COLLAHUASI	29	1
900456	HUANAYO	29	0
902655	HUAYLLASPANCA	29	7
903946	BOTIJAS	29	1
903690	LUCMA	29	5
902798	UCHUBAMBA	29	3
901480	AMBATO TAMBORAPA	29	2
902966	LA COLORADA	29	4
902990	LA COLORADA	29	2
902978	CRUZ DEL MEDANO	29	3



904641	VILLA MERCEDES	29	13
900849	CHURCA	29	0
900303	JIRAC	29	2
903804	ALMIRANTE GRAU	29	2
903800	ALMIRANTE GRAU	29	0
902639	SANTA CRUZ DE PUMABAMBA	29	6
900263	HUAMARIN	29	1
902411	HUACHUMAY	29	1
903933	MALACASI	29	1
904552	AGUANO MUYUNA	28	3
900212	PUEBLO NUEVO	28	1
902955	LA VIÑA	28	5
904259	CARATA	28	1
903614	MONTE BELLO	28	6
901434	ACHIRAMAYO	28	5
900333	SANTA ROSA	28	0
900372	PICHIU QUINHUARAGRA	28	3
900369	CARHUAYOC	28	6
903739	19 DE AGOSTO	28	3
901337	ANGUYACU	28	0
901877	MIARIA	28	0
900345	HUISHIN	28	1
904217	OCCOPAMPA	28	0
903340	SANTA MARIA	28	2
903347	TUPAC AMARU VALLE DEL SHANUSI	28	2
900641	SAN JACINTO	28	20
902566	QUEMPIRI	28	0
903798	SAN MARTIN CP3	28	4
900269	ATIPAYAN	28	3
900284	HUANCHAC	28	3
903679	SIETE DE JUNIO	28	3
902663	AYCHANA	28	2
900773	OCCACCAHUA	28	0
904231	ICHU	28	3
900634	HUANRROC	28	15
900631	HUANRROC	28	21
903111	LOMAS DE CARABAYLLO	28	17
902496	YAVIRO	28	1
902495	PUERTO PORVENIR	28	2
903441	SAN ISIDRO	28	1
902735	COINA	28	2
902923	CHIÑAAMA	28	0
902737	COINA	28	5



900839	ARCATA	28	0
903045	INSCULAS	28	2
903018	CORRAL DE ARENA	28	4
902582	PUERTO YURINAKI	28	6
902484	VALLE DE LAS TRANCAS	28	7
904023	SAN JORGE	28	0
904021	SAN JORGE	28	1
900619	CAMBIO PUENTE Y ANEXOS	28	7
903943	SIMIRIS	28	3
902961	LA COLORADA	28	0
903998	SAN CLEMENTE	28	7
900465	HUARCA	28	2
904640	CHICOSA	28	3
903935	MALACASI	28	7
901024	CHILQUES	28	0
901023	CHILQUES	28	0
900411	UCHUSQUILLO	28	2
903003	ANCHOVIRA	27	5
903011	TONGORRAPE	27	3
903084	CARMEN ALTO	27	2
900818	PINCHOLLO	27	0
903794	SAN MARTIN CP3	27	10
901048	UCHUYTAMBO	27	2
903797	SAN MARTIN CP3	27	10
900283	HUANCHAC	27	1
900272	MARIAN	27	4
903077	MUROJAGA	27	0
901167	CALLUAN	27	0
900077	CUCUASA	27	0
903579	CHARASMANA - RIO PISQUI	27	2
903578	CHARASMANA - RIO PISQUI	27	0
904670	SANTA ROSA DE MASISEA	27	6
901951	CCOLLANA-CHEQUEREC-CRUZPATA	27	2
903119	LOMAS DE CARABAYLLO	27	12
903016	CORRAL DE ARENA	27	0
900530	SHIULLA	27	30
902614	SAN ANTONIO ALTO PICHANAKI	27	1
902602	SAN FERNANDO DE KIVINAKI	27	11
902610	ZONA PATRIA	27	9
902608	SANTA ROSA RIO AMARILLO	27	5
904490	SANGAMAYOC	27	5
900585	LLAMPA	27	5
901637	JAGUEY	27	6



901083	SUNCHUBAMBA	27	0
903133	JICAMARCA (ANEXO 22)	27	19
903140	JICAMARCA (ANEXO 22)	27	13
902813	SITABAL	27	1
901772	CANGALLE	27	2
904696	SANTA ROSA	27	6
902982	EL ROMERO	27	3
903370	PROGRESO	27	18
904646	UNINI	27	4
900583	YAMOR	27	1
903932	MALACASI	27	7
902414	HUARIPAMPA	27	0
904555	TUNUNTUNUMBA	26	19
903314	ORTIGAL	26	3
900377	PICHU SAN PEDRO	26	5
900322	VICOS	26	0
902492	PAMPA MANDARINA	26	5
903008	TONGORRAPE	26	4
900975	SAN JOSE DE TIA	26	1
900234	EL DORADO	26	7
903086	CARMEN ALTO	26	3
900651	SAN JACINTO	26	19
903080	PUEBLO NUEVO DE CONTA	26	7
903771	CRUCETA	26	11
901029	SANTA ANA	26	2
902430	SANTA ROSA DE OSO	26	1
902429	VILLA RICA DE CHONAS	26	2
903942	CULEBREROS	26	7
900275	SANTA ROSA DE CANSHAN	26	1
900497	CANCHIRAO	26	1
903306	ATCAS	26	5
900765	CHACCARO	26	1
903301	SAN PEDRO DE CUSI	26	8
900632	HUANRROC	26	18
902747	LIMONCARRO	26	5
904065	VILLA HUANGALA	26	2
902501	CUBANTIA	26	0
902516	MENCORIARI	26	1
903031	EL PUENTE	26	3
903013	CAPILLA CENTRAL	26	2
902488	LA FLORIDA HUANTASHIRI	26	4
902486	LA FLORIDA HUANTASHIRI	26	1
902605	SANTA ROSA RIO AMARILLO	26	4



902612	ZONA PATRIA	26	7
902619	LA FLORIDA	26	4
902642	HUAMANMARCA	26	10
901088	SAN JORGE	26	0
903160	CAHUA	26	16
902972	CRUZ DEL MEDANO	26	2
902979	CRUZ DEL MEDANO	26	0
903146	SAN PEDRO DE HUALLANCHI	26	6
902576	EL PALOMAR	26	8
901892	QÂ'ERO	26	2
904637	CHICOSA	26	1
904639	CHICOSA	26	1
901059	ACHUANI	26	1
900830	HUARACOPALCA	26	0
903177	HUACA PUNA	26	3
904285	TAQUILE	26	0
904133	TAYACCUCHO	26	0
903984	VILLA BECARA - LETIRA	25	0
902460	CARAMARCA	25	2
900381	QUINHUARAGRA	25	3
903693	COCHACHARAO	25	0
900387	CARHUAYOC	25	3
900370	CARHUAYOC	25	7
904403	TANANTA	25	5
903731	19 DE AGOSTO	25	3
900591	MAYORARCA	25	2
903272	JICAMARCA BAJA SECTOR NÂ°8	25	21
904575	SANTA CRUZ	25	1
900648	SAN JACINTO	25	20
900637	SAN JACINTO	25	19
903663	VILLA SACOHAYA	25	1
903793	SAN MARTIN CP3	25	2
903790	SAN MARTIN CP3	25	9
900440	LLACSHU	25	7
900288	PACCHA	25	3
903925	SAN PEDRO	25	9
904200	PUQUIS	25	2
900463	QUITARACZA	25	0
902743	LIMONCARRO	25	5
901058	PAUCARAY	25	0
903112	LOMAS DE CARABAYLLO	25	24
902502	CUBANTIA	25	3
902734	COINA	25	2



902676	RAYMONDI	25	3
903033	EL PUENTE	25	4
903030	EL PUENTE	25	1
903029	EL PUENTE	25	3
901183	HUAMBORCO	25	0
902617	LA FLORIDA	25	3
904014	SAN JORGE	25	2
900628	CASCAJAL	25	4
902647	LA PUNTA	25	4
900626	CASCAJAL	25	6
904433	SAN JOSE DEL ALTO MAYO	25	0
900617	CAMBIO PUENTE Y ANEXOS	25	6
902660	COCHARCAS	25	1
903138	JICAMARCA (ANEXO 22)	25	16
903136	JICAMARCA (ANEXO 22)	25	12
903945	SIMIRIS	25	5
901086	CAMPODEN	25	0
902811	SITABAL	25	1
902882	SICCHAL	25	0
902572	EL PALOMAR	25	8
904001	SAN CLEMENTE	25	5
903149	PAMPAPACTA	25	13
904638	CHICOSA	25	1
900848	CHURCA	25	0
904620	MIRAVE	25	8
903200	PROFAM PERU	25	33
902250	PAUCA	24	3
903600	TIERRA BLANCA	24	20
900462	TZACTZA	24	4
900366	AYASH HUARIPAMPA	24	6
903692	SAN PEDRO DE MISHARAN	24	2
900107	NUEVO HORIZONTE	24	2
904563	LECHE	24	3
902820	SHALCAPATA	24	1
900899	URANCANCHA	24	1
903741	19 DE AGOSTO	24	5
902875	USHNOVAL	24	3
903674	VALLE NAZARATEGUI	24	3
900638	SAN JACINTO	24	11
903319	MUNICHIS	24	6
900453	PAMPAP	24	3
903658	QUINSACHATA	24	0
900219	SAN SALVADOR	24	3



902562	BETANIA	24	2
903764	CRUCETA	24	11
904353	COLLANA	24	1
901149	SAN MIGUEL DE ALGAMARCA	24	0
902107	COCHAMARCA	24	1
902664	SANTA ROSA DE RUNATULLO	24	2
900635	SANTA ROSA DE PAQUIRCA	24	23
903116	LOMAS DE CARABAYLLO	24	12
902432	VILLAMAR	24	4
904064	VILLA HUANGALA	24	0
903105	LOMAS DE CARABAYLLO	24	21
903442	TRUENO COCHA	24	3
902733	SATAPAMPA	24	1
902731	SATAPAMPA	24	2
903034	EL PUENTE	24	1
903028	EL PUENTE	24	0
903019	CORRAL DE ARENA	24	5
901761	ESQUINA CONDES	24	0
900206	CHUQUIMAL	24	1
904489	SANGAMAYOC	24	6
902233	CHUQUIBAMBA	24	0
900587	COLLAHUASI	24	1
904432	SAN JOSE DEL ALTO MAYO	24	1
902783	USCA	24	1
903130	JICAMARCA (ANEXO 22)	24	16
901087	CAMPODEN	24	0
902967	LA COLORADA	24	2
902963	LA COLORADA	24	1
902971	CRUZ DEL MEDANO	24	2
902577	EL PALOMAR	24	10
900672	TOTORA	24	0
902861	CALIPUY	24	2
903803	ALMIRANTE GRAU	24	3
902416	QUILLABAMBA	24	2
900415	HUMANHUAUCO	24	5
900261	HUAMARIN	24	2
900259	HUALLCOR	24	2
900572	SANTA CRUZ DE RUREK	23	0
902480	BELLAVISTA	23	1
904275	PICHACANI	23	3
902956	CAHUIDE	23	15
900358	HUAYTUNA MATIBAMBA	23	2
901885	TICUMPINIA	23	1



901883	KIRIGUETI	23	2
901882	KIRIGUETI	23	0
903238	SANTA MARIA DE HUACHIPA	23	38
903669	SAN FRANCISCO DE CAHUAPANAS	23	0
901033	UCHUYMARCA	23	2
903085	CARMEN ALTO	23	6
904576	SANTA CRUZ	23	6
904688	NUEVO SAN JUAN	23	0
903338	PROVIDENCIA	23	3
903088	LA FLORIDA	23	10
900704	MATAPUQUIO	23	0
902548	POYENI	23	2
902544	POYENI	23	4
902550	CUTIVIRENI	23	0
900220	SAN ANTONIO DE LLACTAPAMPA	23	0
900437	CRUZ DE MAYO	23	4
904351	COLLANA	23	5
903583	NUEVO OLAYA	23	3
903183	SAN MARTIN DE MANI-COLCAPAMPA	23	1
902381	CHINCHAVITO	23	1
900636	SANTA ANA	23	1
902521	SANTA TERESITA	23	0
902510	TRES UNIDOS DE MATERENI	23	0
902607	SANTA ROSA RIO AMARILLO	23	4
902649	LA PUNTA	23	6
902667	USIBAMBA	23	6
902992	LA COLORADA	23	2
902575	EL PALOMAR	23	8
903198	PROFAM PERU	23	20
900349	AYASH	23	3
900264	TOCLLA	23	0
903384	WIJINT	22	0
903392	HUAGRAMONA	22	1
902880	SAN ANTONIO	22	7
903605	JUANCITO	22	10
902436	SUPTTE SAN JORGE	22	6
900460	TZACTZA	22	2
902372	SANTA VIRGINIA	22	0
901850	KORIBENI	22	3
900357	HUAYTUNA MATIBAMBA	22	4
903419	NUEVA ALEGRIA	22	1
903736	19 DE AGOSTO	22	2
901884	TICUMPINIA	22	1



903672	PLATANILLO SHIMAKI	22	3
903254	CAJAMARQUILLA	22	29
903277	JICAMARCA BAJA SECTOR NÂ°8	22	30
903258	CAJAMARQUILLA	22	24
903324	MUNICHIS	22	6
903336	PAMPA HERMOSA	22	6
900605	SAN JOSE	22	0
902537	SECTOR PALOMAR	22	0
902778	COCHACARA	22	0
903765	CRUCETA	22	12
903748	PEDREGAL	22	3
900270	ATIPAYAN	22	1
900267	ATIPAYAN	22	0
901152	SAN MIGUEL DE ALGAMARCA	22	1
904153	ALTO ANDINO VILACHAVE	22	0
901792	TAHUAPALCA	22	0
902382	CHINCHAVITO	22	4
904671	SANTA ROSA DE MASISEA	22	3
903106	LOMAS DE CARABAYLLO	22	17
903095	LOMAS DE CARABAYLLO	22	19
904514	SAN MIGUEL DEL RIO MAYO	22	10
902723	RAMON CASTILLA	22	1
902928	HIERBA BUENA	22	1
902721	RAMON CASTILLA	22	2
902487	LA FLORIDA HUANTASHIRI	22	3
900205	CHUQUIMAL	22	0
902609	ZONA PATRIA	22	9
902644	HUAMANMARCA	22	15
902641	HUAMANMARCA	22	10
904015	SAN JORGE	22	6
902657	HUAYLLASPANCA	22	4
903139	JICAMARCA (ANEXO 22)	22	10
902669	USIBAMBA	22	3
903134	EL PARAISO	22	18
902812	SITABAL	22	1
902491	SANTA ROSA DE CHIRIARI	22	7
902975	CRUZ DEL MEDANO	22	6
902965	LA COLORADA	22	1
902973	CRUZ DEL MEDANO	22	1
903226	MANCHAY	22	11
903665	MALLAMPAMPA	22	2
903311	LA FLORIDA	22	3
902633	MATICACRA	22	1



900265	TOCLLA	22	7
900348	AYASH	22	2
900412	UCHUSQUILLO	22	2
903602	JUANCITO	21	6
903598	LA PEDRERA	21	2
900611	MIRAFLORES	21	2
900390	SAN MIGUEL DE OPAYACO	21	4
900371	PICHU QUINHUARAGRA	21	2
901851	KORIBENI	21	2
903930	SILAHUA	21	3
903929	SILAHUA	21	3
903259	CAJAMARQUILLA	21	22
903339	PROVIDENCIA	21	2
900817	PINCHOLLO	21	1
902529	QUITENI	21	0
900271	MARIAN	21	3
903159	CAJAMARQUILLA	21	4
900538	OCOPON	21	1
903923	SAN PEDRO	21	10
903922	SAN PEDRO	21	4
900846	HUARHUA	21	4
903185	SAN JUAN DE YARUCAYA	21	2
904678	VISTA ALEGRE DE BOCA DEL PACHITEA	21	0
903114	LOMAS DE CARABAYLLO	21	18
902513	POTSOTENI	21	0
902504	MAZARONQUIARI	21	1
902512	POTSOTENI	21	0
902719	RAMON CASTILLA	21	1
903053	LA ESTANCIA	21	3
902603	SANTA ROSA RIO AMARILLO	21	4
900588	PARIAPATA	21	0
900614	CAMBIO PUENTE Y ANEXOS	21	7
900035	CUZUMATAC	21	0
902960	LA COLORADA	21	1
902877	VICTOR RAUL HAYA DE LA TORRE	21	8
902203	QUIULLAPAMPA	21	2
904282	TAQUILE	21	1
902635	YANABAMBA	21	2
900262	HUAMARIN	21	2
900214	SAN JUAN DEL REJO	20	1
900211	PUEBLO NUEVO	20	1
903601	TIERRA BLANCA	20	13
903987	VILLA BECARA - LETIRA	20	4



900365	AYASH HUARIPAMPA	20	6
904661	NUEVA ESPERANZA DE PANAILLO	20	3
903730	19 DE AGOSTO	20	3
903931	SILAHUA	20	4
903586	ROABOYA MESTIZA	20	2
903176	HUAYTO	20	12
903585	ROABOYA MESTIZA	20	1
903248	NIEVERIA	20	25
902763	COLPA	20	4
900576	PACHAPAQUI	20	1
903078	PUEBLO NUEVO DE CONTA	20	21
903083	CARMEN ALTO	20	9
903320	MUNICHIS	20	4
900705	MATAPUQUIO	20	0
903750	PEDREGAL	20	6
900282	HUANCHAC	20	4
903076	LAGUNA HUANAMA	20	0
903926	TALANDRACAS	20	5
902745	LIMONCARRO	20	9
904510	SAN MIGUEL DEL RIO MAYO	20	12
903113	LOMAS DE CARABAYLLO	20	21
903102	LOMAS DE CARABAYLLO	20	18
903101	LOMAS DE CARABAYLLO	20	5
902679	HUAYNACANCHA	20	16
902520	SANTA TERESITA	20	0
900689	VITO	20	3
902437	CAYUMBA GRANDE	20	4
900578	YUMPE	20	4
900475	YANAMITO	20	1
900513	PARCO	20	2
904246	YAPURA	20	0
903143	SANTA MARIA DE HUANCHAC	20	3
900827	LA CENTRAL	20	5
900826	LA CENTRAL	20	4
900616	CAMBIO PUENTE Y ANEXOS	20	8
900622	CAMBIO PUENTE Y ANEXOS	20	6
903947	BOTIJAS	20	0
902983	EL ROMERO	20	2
902962	LA COLORADA	20	2
902673	SAN JUAN DE UCHUBAMBA	20	3
901022	SAN MARTIN DE CHUPON	20	1
902573	EL PALOMAR	20	15
903206	MANCHAY	20	23




903213	MANCHAY	20	12
903151	PAMPAPACTA	20	11
902876	VICTOR RAUL HAYA DE LA TORRE	20	7
903648	ARCA PACAHUARA	19	0
900579	POMAPATA	19	0
900429	PAMPASH	19	2
903985	VILLA BECARA - LETIRA	19	1
902260	PUENTE DURAND	19	3
900186	SAN JERONIMO	19	3
904405	TANANTA	19	1
903745	19 DE AGOSTO	19	2
903743	19 DE AGOSTO	19	3
903742	19 DE AGOSTO	19	3
903002	SALITRAL	19	4
903584	ALFONSO UGARTE	19	0
903671	PLATANILLO SHIMAKI	19	3
903285	SANTA MARIA DE HUACHIPA	19	46
903276	JICAMARCA BAJA SECTOR NÂ°8	19	30
903673	SANTO DOMINGO DE KOKARI	19	0
903082	CARMEN ALTO	19	7
900454	PAMPAP	19	0
902753	SAUSAL	19	5
900606	SANTA ANA	19	0
903163	LACSANGA	19	15
902777	COCHACARA	19	1
903768	CRUCETA	19	5
903751	PEDREGAL	19	5
903789	SAN MARTIN CP3	19	3
901027	PAMPAMARCA	19	1
903158	CAJAMARQUILLA	19	0
903107	LOMAS DE CARABAYLLO	19	21
903121	LOMAS DE CARABAYLLO	19	23
903110	LOMAS DE CARABAYLLO	19	16
902509	TRES UNIDOS DE MATERENI	19	1
903128	CALAGUAYA- CHATACANCHA	19	7
902594	CIUDAD SATELITE	19	1
900577	YUMPE	19	4
903676	SAN JUAN DE CACAZU	19	5
904018	SAN JORGE	19	0
900618	CAMBIO PUENTE Y ANEXOS	19	4
903137	JICAMARCA (ANEXO 22)	19	17
903944	SIMIRIS	19	3
902668	USIBAMBA	19	4



900246	CACHIPAMPA	19	8
902989	LA COLORADA	19	0
901037	SAN PEDRO DE SONCONCHE	19	3
903212	MANCHAY	19	25
901061	COCHANI	19	0
903569	VICTORIA	19	5
900573	MALLACAYAN	18	2
903378	SAN FERNANDO	18	1
903613	MONTE BELLO	18	15
903733	19 DE AGOSTO	18	3
904223	JACHA JAA	18	0
903590	SANTA ANA	18	0
903281	NIEVERIA	18	25
903287	SANTA MARIA DE HUACHIPA	18	41
903283	NIEVERIA	18	28
903318	MUNICHIS	18	6
900443	CHACLANCAYO	18	0
902528	QUITENI	18	1
902526	VILLA JUNIN	18	3
902565	QUEMPIRI	18	0
901025	MAYO LUREN	18	0
900276	SANTA ROSA DE CANSHAN	18	1
903713	NARIHUALA	18	2
903921	VILLA BATANES	18	6
903920	VILLA BATANES	18	10
903928	TALANDRACAS	18	4
903918	VILLA BATANES	18	6
904269	TACASAYA	18	0
903577	NUEVO EDEN - RIO PISQUI	18	1
903576	NUEVO EDEN - RIO PISQUI	18	1
900879	LLOQLLASQA	18	2
904066	VILLA HUANGALA	18	2
903098	LOMAS DE CARABAYLLO	18	19
903097	LOMAS DE CARABAYLLO	18	18
904063	VILLA HUANGALA	18	0
902499	CUBANTIA	18	0
902718	RAMON CASTILLA	18	0
901182	HUAMBORCO	18	1
902599	SAN FERNANDO DE KIVINAKI	18	7
901924	HUACARPAY	18	11
902643	HUAMANMARCA	18	8
900457	HUANAYO	18	3
900624	CAMBIO PUENTE Y ANEXOS	18	5



900046	SAWIT	18	1
900543	YAMYAN	18	2
902984	EL ROMERO	18	3
902974	CRUZ DEL MEDANO	18	2
902896	SALTUR	18	6
902970	CRUZ DEL MEDANO	18	0
902574	EL PALOMAR	18	5
903207	MANCHAY	18	21
903204	MANCHAY	18	22
903152	PAMPAPACTA	18	24
902578	EL PALOMAR	18	10
903228	MANCHAY	18	20
903150	PAMPAPACTA	18	30
900466	HUARCA	18	2
900571	SANTA CRUZ DE RUREK	17	0
903154	UTCAS	17	1
903612	SAMAN	17	10
900389	SAN MIGUEL DE OPAYACO	17	2
900367	AYASH HUARIPAMPA	17	0
903427	YANKUTICH	17	0
904404	TANANTA	17	6
903732	19 DE AGOSTO	17	4
903289	SANTA MARIA DE HUACHIPA	17	41
903245	NIEVERIA	17	24
903278	NIEVERIA	17	30
903260	CAJAMARQUILLA	17	31
903275	JICAMARCA BAJA SECTOR NÂ°8	17	28
903291	SANTA MARIA DE HUACHIPA	17	39
903079	PUEBLO NUEVO DE CONTA	17	10
902545	POYENI	17	4
903747	PEDREGAL	17	7
901026	MAYO LUREN	17	2
900287	PACCHA	17	0
904496	LAS FLORES DE MAMONAQUIHUA	17	4
904511	SAN MIGUEL DEL RIO MAYO	17	11
903118	LOMAS DE CARABAYLLO	17	18
903117	LOMAS DE CARABAYLLO	17	16
903127	CALAGUAYA- CHATACANCHA	17	3
903054	LA ESTANCIA	17	3
904693	ESPERANZA	17	8
900620	CAMBIO PUENTE Y ANEXOS	17	9
901635	SANTA ANA	17	6
900613	CAMBIO PUENTE Y ANEXOS	17	1



901082	SUNCHUBAMBA	17	1
902765	UCRUMARCA	17	0
902672	SAN JUAN DE UCHUBAMBA	17	3
902690	HUAYOBAMBA	17	2
904570	LAS PALMAS	17	12
900398	PARIACANCHA	17	16
903379	SAN FERNANDO	16	2
903608	JUANCITO	16	14
903988	VILLA BECARA - LETIRA	16	3
900185	SAN JERONIMO	16	3
903735	19 DE AGOSTO	16	0
903004	ANCHOVIRA	16	7
901890	SHIVANKORENI	16	0
904622	VILLA PUERTO PIZARRO	16	21
904074	VILLA SANTA SOFIA	16	5
903255	CAJAMARQUILLA	16	26
903288	SANTA MARIA DE HUACHIPA	16	33
903271	JICAMARCA BAJA SECTOR NÂ°8	16	38
903262	CAJAMARQUILLA	16	27
903286	SANTA MARIA DE HUACHIPA	16	30
903274	JICAMARCA BAJA SECTOR NÂ°8	16	28
903282	NIEVERIA	16	16
903081	PUEBLO NUEVO DE CONTA	16	12
902552	CUTIVIRENI	16	2
900252	COCHAS	16	7
902525	VILLA JUNIN	16	4
903770	CRUCETA	16	9
903941	CULEBREROS	16	1
903718	NARIHUALA	16	2
901150	SAN MIGUEL DE ALGAMARCA	16	3
903123	SAN ANTONIO TRAPICHE	16	8
903099	LOMAS DE CARABAYLLO	16	16
903103	LOMAS DE CARABAYLLO	16	19
902506	MAZARONQUIARI	16	4
901739	CCOYABAMBA	16	0
902613	SAN ANTONIO ALTO PICHANAKI	16	2
902761	ROMA	16	9
903675	SAN JUAN DE CACAZU	16	3
902666	USIBAMBA	16	1
900244	CACHIPAMPA	16	3
902968	LA COLORADA	16	1
902964	LA COLORADA	16	3
902969	LA COLORADA	16	0



903224	MANCHAY	16	15
903145	SAN PEDRO DE HUALLANCHI	16	3
903221	MANCHAY	16	27
903225	MANCHAY	16	19
904567	BELLO HORIZONTE	16	6
900441	ANCORACA	16	4
900800	TAMBORACCAY	16	0
902417	QUILLABAMBA	16	0
903603	JUANCITO	15	11
903652	CAMBRUNE	15	1
904660	NUEVA ESPERANZA DE PANAILLO	15	6
903738	19 DE AGOSTO	15	4
901889	TANGOSHIARI	15	0
903189	LAS PRADERAS	15	36
903629	ALEGRIA	15	1
903257	CAJAMARQUILLA	15	29
903290	SANTA MARIA DE HUACHIPA	15	32
903256	CAJAMARQUILLA	15	21
903668	SAN PABLO	15	3
903235	SANTA MARIA DE HUACHIPA	15	40
903292	SANTA MARIA DE HUACHIPA	15	40
903242	SANTA MARIA DE HUACHIPA	15	24
900442	CHACLANCAYO	15	0
902554	CUTIVIRENI	15	0
900251	COCHAS	15	2
903746	PEDREGAL	15	8
903795	SAN MARTIN CP3	15	9
903760	VILLA LA PEÑA'ITA	15	2
900266	ATIPAYAN	15	0
903715	NARIHUALA	15	5
904497	MAMONAQUIHUA	15	2
903580	VENCEDOR	15	0
902678	HUAYNACANCHA	15	7
902505	MAZARONQUIARI	15	7
902757	MOCAN	15	3
904698	LA DIVISORIA	15	2
900002	SAN ISIDRO	15	5
901036	SAN PEDRO DE SONCONCHE	15	0
903686	UNION SIRIA	15	3
903999	SAN CLEMENTE	15	13
903209	MANCHAY	15	23
904633	OVENTENI	15	2
904647	CAPAJERIATO	15	0




903664	MALLAMPAMPA	15	4
904554	TUNUNTUNUMBA	14	20
903607	JUANCITO	14	10
903994	VILLA BECARA - LETIRA	14	1
900298	SAN GERONIMO	14	4
900386	CARHUAYOC	14	4
900368	CARHUAYOC	14	2
904659	NUEVA ESPERANZA DE PANAILLO	14	0
902150	LOS LIBERTADORES DE HUARI	14	0
903950	LAYNAS	14	21
901046	VALLE ECOLOGICO DE SANTA ANA	14	7
903744	19 DE AGOSTO	14	0
903273	JICAMARCA BAJA SECTOR NÂ°8	14	40
903237	SANTA MARIA DE HUACHIPA	14	25
903252	CAJAMARQUILLA	14	23
902762	COLPA	14	2
903348	LAS AMAZONAS	14	2
903090	SANTA MARIA ALTA	14	11
902754	SAUSAL	14	11
900814	EL CARMEN	14	12
902543	POYENI	14	1
903787	MALINGAS	14	3
903720	NARIHUALA	14	3
903917	VILLA BATANES	14	10
903683	MAYRO	14	5
902687	CALLANCAS	14	3
903581	VENCEDOR	14	0
904609	BOCA DEL RIO	14	0
904608	BOCA DEL RIO	14	3
903096	LOMAS DE CARABAYLLO	14	22
903120	LOMAS DE CARABAYLLO	14	15
902500	CUBANTIA	14	1
903038	EL VIRREY	14	3
902438	CAYUMBA GRANDE	14	5
902759	ROMA	14	14
902758	MOCAN	14	4
902976	CRUZ DEL MEDANO	14	4
902980	EL ROMERO	14	5
902985	EL ROMERO	14	5
903211	MANCHAY	14	25
902689	HUAYOBAMBA	14	0
903567	VICTORIA	14	0
900580	MAHUAY	13	1



903604	JUANCITO	13	7
900461	TZACTZA	13	3
902262	VILLA GLORIA	13	0
904662	NUEVA ESPERANZA DE PANAILLO	13	3
903532	SAN JUAN DE PAVAYACU	13	1
903949	LAYNAS	13	21
903425	PUERTO AMERICA	13	3
903734	19 DE AGOSTO	13	2
902874	HUAYOBAL	13	2
903187	LAS PRADERAS	13	40
903280	NIEVERIA	13	35
903261	CAJAMARQUILLA	13	32
903234	SANTA MARIA DE HUACHIPA	13	30
903250	CAJAMARQUILLA	13	32
902752	SAUSAL	13	10
902527	VILLA JUNIN	13	4
902551	CUTIVIRENI	13	0
902549	POYENI	13	0
903749	PEDREGAL	13	6
904350	AÑÁVILE	13	1
902621	LARIA	13	5
904672	ISLA LIBERTAD	13	1
903541	CONCORDIA	13	13
900843	PIUCA	13	5
903104	LOMAS DE CARABAYLLO	13	15
903094	LOMAS DE CARABAYLLO	13	12
903093	LOMAS DE CARABAYLLO	13	13
903109	LOMAS DE CARABAYLLO	13	22
902736	COINA	13	4
903155	HUAYLLAPA	13	5
904572	SANTA ROSILLO DE UPAQUIHUA	13	22
903970	VIVIA TE	13	10
902680	SINGUIRUAL-SAMNE	13	4
902891	CALLANCA	13	4
902889	CALLANCA	13	5
900833	MIÑÁ	13	0
902766	UCRUMARCA	13	0
900596	HUACYON	13	1
902991	LA COLORADA	13	5
903232	MANCHAY	13	20
903203	MANCHAY	13	27
903208	MANCHAY	13	22
904568	BELLO HORIZONTE	13	8



903512	12 DE ABRIL	13	1
903990	VILLA BECARA - LETIRA	12	2
903981	VILLA BECARA - LETIRA	12	0
903980	VILLA BECARA - LETIRA	12	3
902151	LOS LIBERTADORES DE HUARI	12	4
904625	VILLA PUERTO PIZARRO	12	14
903247	NIEVERIA	12	29
903279	NIEVERIA	12	30
903270	JICAMARCA BAJA SECTOR NÂ°8	12	22
903236	SANTA MARIA DE HUACHIPA	12	36
903667	SAN PABLO	12	1
903251	CAJAMARQUILLA	12	44
903267	VIRGEN DEL CARMEN LA ERA Ñ'AA' A	12	54
900575	PACHAPAQUI	12	1
903091	SANTA MARIA ALTA	12	11
903089	LA FLORIDA	12	11
902564	OVIRI	12	3
902547	POYENI	12	4
902563	OVIRI	12	4
903761	CRUCETA	12	4
903781	MALINGAS	12	3
900594	CAYAC	12	7
903721	VILLA PEDREGAL GRANDE	12	1
903711	NARIHUALA	12	2
903714	NARIHUALA	12	1
902379	PUERTO GUADALUPE	12	5
900582	ROCA	12	1
903115	LOMAS DE CARABAYLLO	12	20
903969	VIVIATE	12	4
903968	VIVIATE	12	4
904692	ESPERANZA	12	8
900831	LLANCA	12	0
901031	VILLA CCECCA	12	0
900623	CAMBIO PUENTE Y ANEXOS	12	10
902695	VALLECITO DE CHEPEN	12	6
904003	SAN CLEMENTE	12	12
903223	MANCHAY	12	25
903230	MANCHAY	12	23
903229	MANCHAY	12	23
904627	OVENTENI	12	3
901050	LISAHUACCHI	12	1
903445	HUANTA	12	3
904553	AGUANO MUYUNA	11	3



903993	VILLA BECARA - LETIRA	11	1
903992	VILLA BECARA - LETIRA	11	3
903997	LA TORTUGA	11	0
901849	CUENCA DE CHACO ROSARIO	11	1
900250	LLAMACHUPAN	11	2
903424	PUERTO AMERICA	11	3
903729	19 DE AGOSTO	11	1
903188	LAS PRADERAS	11	39
903298	VIRGEN DEL CARMEN LA ERA Ñ'AAÑ'A	11	38
903240	SANTA MARIA DE HUACHIPA	11	38
903243	NIEVERIA	11	25
903284	SANTA MARIA DE HUACHIPA	11	32
903266	VIRGEN DEL CARMEN LA ERA Ñ'AAÑ'A	11	65
900218	SAN SALVADOR	11	4
903523	SAN REGIS	11	1
903784	MALINGAS	11	4
903513	SAN JOAQUIN DE OMAGUAS	11	4
903775	SANTA ANA	11	0
903717	NARIHUALA	11	3
902739	LIMONCARRO	11	4
903552	CAYMITUYO	11	4
902515	TSIRIARI	11	1
902878	SHIRAN	11	2
903597	RIBEREÑ'A ALTO PERILLO	11	1
900187	LA MORADA	11	0
900832	UCUCHACHAS	11	1
903470	SAN ISIDRO	11	3
903153	PAMPAPACTA	11	13
902691	HUAYOBAMBA	11	0
903219	AAHH PORTADA DE MANCHAY - III	11	19
903202	MANCHAY	11	24
903199	PROFAM PERU	11	19
900414	TARAPAMPA	11	0
902418	EL PORVENIR	11	3
900208	PIRCAPAMPA	10	3
903976	SAN LUCAS DE COLAN	10	6
903986	VILLA BECARA - LETIRA	10	2
900359	ACCHAS	10	0
903420	NUEVA ALEGRIA	10	2
902873	HUAYOBAL	10	1
904623	VILLA PUERTO PIZARRO	10	14
904075	VILLA SANTA SOFIA	10	1
902764	COLPA	10	4



903233	SANTA MARIA DE HUACHIPA	10	26
900254	SAN FRANCISCO DE JULQUILLAS	10	4
902756	SAUSAL	10	2
900603	LLAMARA	10	1
903514	SAN JOAQUIN DE OMAGUAS	10	17
903756	VILLA LA PEÑ'ITA	10	1
903780	MALINGAS	10	6
903712	NARIHUALA	10	2
903716	NARIHUALA	10	3
902338	HUANIPAMPA	10	3
903682	MAYRO	10	6
903100	LOMAS DE CARABAYLLO	10	23
901740	CCOYABAMBA	10	0
901738	CCOYABAMBA	10	4
903373	BOCA DE SASIPAHUA	10	22
900204	CHUQUIMAL	10	0
903975	VIVIAE	10	7
903215	AAHH PORTADA DE MANCHAY - III	10	20
903222	MANCHAY	10	20
903205	MANCHAY	10	23
900590	ICHOCA	10	2
904629	OVENTENI	10	3
904635	OVENTENI	10	2
903446	HUANTA	10	1
904550	ACHINAMIZA	9	24
904549	ACHINAMIZA	9	22
904547	SANTA ROSA	9	5
903983	VILLA BECARA - LETIRA	9	1
903979	VILLA BECARA - LETIRA	9	2
904067	JIBITO	9	6
903530	BELLAVISTA	9	2
900184	CHOSGON	9	2
900183	CHOSGON	9	2
903728	19 DE AGOSTO	9	3
903501	LIBERTAD	9	66
900498	PRIMORPAMPA	9	0
904624	VILLA PUERTO PIZARRO	9	9
903196	LAS PRADERAS	9	24
903294	VIRGEN DEL CARMEN LA ERA Ñ'AA'Ñ'A	9	43
903666	SAN PABLO	9	1
903087	LA FLORIDA	9	10
902750	SAUSAL	9	3
902553	CUTIVIRENI	9	0



902567	PUERTO PRADO	9	5
903778	SANTA ANA	9	3
903520	MIRAFLORES BOCA DEL RIO TIGRE	9	1
903757	VILLA LA PEÑA'ITA	9	2
903927	TALANDRACAS	9	2
902688	CALLANCAS	9	1
903695	PARAGSHA	9	0
903141	SAN FRANCISCO DE ASIS DE SUNICANCHA	9	2
902503	MAZARONQUIARI	9	2
901741	CCOYABAMBA	9	1
903562	SANTA FE	9	22
902879	SHIRAN	9	2
903971	VIVIATE	9	4
903469	SAN ANTONIO	9	7
903148	MATARA	9	5
903218	AAHH PORTADA DE MANCHAY - III	9	14
904644	QUEMPORQUISHI	9	1
904569	LAS PALMAS	9	8
904630	OVENTENI	9	2
903937	MALACASI	9	4
903157	NUNUMIA	8	3
903156	NUNUMIA	8	5
900207	PIRCAPAMPA	8	1
903479	ROSARIO AUCAYO	8	3
903615	MIGUEL GRAU	8	7
903977	SAN LUCAS DE COLAN	8	9
903991	VILLA BECARA - LETIRA	8	2
903996	LA TORTUGA	8	0
903180	SAN BARTOLOME DE CURAY	8	4
903423	PUERTO AMERICA	8	1
903195	LAS PRADERAS	8	34
903192	LAS PRADERAS	8	38
903265	VIRGEN DEL CARMEN LA ERA Ñ'AA'Ñ'A	8	56
904072	VILLA SANTA SOFIA	8	4
904071	VILLA SANTA SOFIA	8	2
903269	VIRGEN DEL CARMEN LA ERA Ñ'AA'Ñ'A	8	62
903293	VIRGEN DEL CARMEN LA ERA Ñ'AA'Ñ'A	8	52
904076	VILLA SANTA SOFIA	8	3
903241	SANTA MARIA DE HUACHIPA	8	32
902569	PUERTO PRADO	8	1
903525	SAN REGIS	8	4
903754	VILLA LA PEÑA'ITA	8	1
903516	MIRAFLORES BOCA DEL RIO TIGRE	8	0



903786	MALINGAS	8	5
903776	SANTA ANA	8	2
903519	MIRAFLORES BOCA DEL RIO TIGRE	8	2
901030	CHACRALLA	8	2
903550	SANTA ROSA DE PATUYACU	8	44
903549	NUEVA UNION	8	31
903430	CHARUPA	8	2
902888	CALLANCA	8	3
903471	SAN ISIDRO	8	16
900001	ESPITAL	8	0
902981	EL ROMERO	8	3
904634	OVENTENI	8	4
904571	LAS PALMAS	8	6
904617	TOQUEPALA	8	9
903480	ROSARIO AUCAYO	7	2
903477	ROSARIO AUCAYO	7	4
904546	SANTA ROSA	7	5
903978	VILLA BECARA - LETIRA	7	3
903982	VILLA BECARA - LETIRA	7	1
904070	JIBITO	7	4
903497	SAN RAFAEL	7	2
903493	SAN LUIS DE TACSHA CURARAY	7	27
903191	LAS PRADERAS	7	34
903194	LAS PRADERAS	7	32
903264	VIRGEN DEL CARMEN LA ERA Ñ'AA'Á	7	73
903297	VIRGEN DEL CARMEN LA ERA Ñ'AA'Á	7	42
903239	SANTA MARIA DE HUACHIPA	7	45
904685	CC.NN. NUEVA ALIANZA DE SHESHEA	7	0
903463	BUEN SUCESO	7	0
902568	PUERTO PRADO	7	1
903517	MIRAFLORES BOCA DEL RIO TIGRE	7	3
903779	MALINGAS	7	2
903521	MIRAFLORES BOCA DEL RIO TIGRE	7	2
903782	MALINGAS	7	6
903490	ORAN	7	5
903489	ORAN	7	5
903961	LA TORTUGA	7	2
903300	BETHANIA	7	6
903537	CONCORDIA	7	12
903092	LOMAS DE CARABAYLLO	7	20
903126	CUCULI VILLA PAMPILLA	7	10
903563	SANTA FE	7	17
903972	VIVIATE	7	11



902890	CALLANCA	7	2
902895	SALTUR	7	6
903220	MANCHAY	7	24
903227	MANCHAY	7	20
903201	MANCHAY	7	23
903161	PARAN	7	1
903566	OBRERO I ZONA RIO PUINAHUA	7	0
900610	ANCOS	6	4
903182	HUACHO	6	6
904069	JIBITO	6	3
903164	PICOY	6	1
903494	SAN RAFAEL	6	6
903491	SAN LUIS DE TACSHA CURARAY	6	24
904626	VILLA PUERTO PIZARRO	6	13
903197	LAS PRADERAS	6	14
903263	VIRGEN DEL CARMEN LA ERA Ñ'AA'Á	6	52
903296	VIRGEN DEL CARMEN LA ERA Ñ'AA'Á	6	54
903246	NIEVERIA	6	26
903295	VIRGEN DEL CARMEN LA ERA Ñ'AA'Á	6	50
903268	VIRGEN DEL CARMEN LA ERA Ñ'AA'Á	6	67
902755	SAUSAL	6	8
903524	SAN REGIS	6	6
903515	MIRAFLORES BOCA DEL RIO TIGRE	6	3
903487	ORAN	6	5
903684	SAN CRISTOBAL	6	5
903302	QUISQUE	6	8
903959	LA TORTUGA	6	3
903556		6	0
903108	LOMAS DE CARABAYLLO	6	13
903431	CHARUPA	6	1
903973	VIVIATE	6	4
903967	VIVIATE	6	3
903468	SAN ANTONIO	6	4
903989	VILLA BECARA - LETIRA	5	3
904068	JIBITO	5	9
903531	PIURA	5	2
903309	SAN JUAN DE VISCAS	5	3
903498	SAN CARLOS	5	6
903737	19 DE AGOSTO	5	0
903186	LAS PRADERAS	5	31
903193	LAS PRADERAS	5	23
904073	VILLA SANTA SOFIA	5	4
902751	SAUSAL	5	10



903453	SANTA TERESA ZONA 1- PUERTO ALEGRIA	5	0
903452	SANTA TERESA ZONA 1- PUERTO ALEGRIA	5	0
903752	VILLA LA PEÑ'ITA	5	0
903785	MALINGAS	5	3
903774	SANTA ANA	5	0
903773	SANTA ANA	5	0
903527	SAN REGIS	5	1
903518	MIRAFLORES BOCA DEL RIO TIGRE	5	3
903488	ORAN	5	3
903483	YANASHI	5	32
902677	TARMATAMBO	5	6
903557		5	0
904669	VINONCURO	5	0
903548	NUEVA UNION	5	26
903539	CONCORDIA	5	3
903544	PIJUAYAL	5	0
903974	VIVIATE	5	3
903467	SAN ANTONIO	5	6
903144	VILLA JARDIN - CUCUYA	5	5
904632	OVENTENI	5	6
904483	SAN ANTONIO DEL RIO MAYO	5	1
903610	HUAÑ'UNA	4	5
903181	HUACHO	4	12
903534	DOCE DE OCTUBRE	4	1
903529	LIBERTAD	4	2
903535	MARSELLA	4	0
903500	SAN CARLOS	4	11
903454	SANTA TERESA ZONA 1- PUERTO ALEGRIA	4	3
903178	PUMAHUAIN	4	3
903755	VILLA LA PEÑ'ITA	4	3
903522	MIRAFLORES BOCA DEL RIO TIGRE	4	4
903759	VILLA LA PEÑ'ITA	4	2
903963	LA ISLILLA	4	0
903564	SAN MARCOS	4	2
903305	VILCA	4	1
903511	MANATI II ZONA	4	10
902887	CHACHO	4	1
903147	MATARA	4	7
903210	MANCHAY	4	25
903374	NUEVO PERU	3	1
903995	LA TORTUGA	3	3
903528	LIBERTAD	3	4
903495	SAN RAFAEL	3	10



903492	SAN LUIS DE TACSHA CURARAY	3	25
903190	LAS PRADERAS	3	44
903466	SANTA ROSA	3	0
903465	SANTA ROSA	3	0
903456	PUERTO ALEGRIA	3	3
903753	VILLA LA PEÑA'ITA	3	3
903777	SANTA ANA	3	2
901047	ANEXO DE CAJA	3	0
903526	SAN REGIS	3	6
903482	YANASHI	3	35
903965	LA ISLILLA	3	0
903964	LA ISLILLA	3	0
904674	SAWETO	3	0
903547	SANTA ROSA DE SIAMBA	3	2
903510	MANATI II ZONA	3	8
903507	MANATI II ZONA	3	0
904642	TYONI	3	0
903553	NUEVO PORVENIR	3	1
903450	SAN JOSE DE COCHIQUINAS	3	3
903609	HUAÑ'UNA	2	8
903499	SAN CARLOS	2	10
904621	VILLA PUERTO PIZARRO	2	11
903573	PUERTO ALEGRE	2	0
903572	PUERTO ALEGRE	2	0
903458	PUERTO ALEGRIA	2	5
903464	BUEN SUCESO	2	2
903543	PIJUAYAL	2	1
904655	DULCE GLORIA	2	2
904658	SANTO DOMINGO DE MASHANGAY	2	2
903509	MANATI II ZONA	2	13
903447	SAN JOSE DE COCHIQUINAS	2	2
903449	SAN JOSE DE COCHIQUINAS	2	3
903162	PARAN	2	3
900574	CUSPON	1	1
903533	DOCE DE OCTUBRE	1	0
903461	ISLA SANTA ROSA	1	5
903460	PUERTO ALEGRIA	1	7
903142	CARHUAPAMPA	1	1
901028	SAN DIEGO DE ISHUA	1	0
903484	YANASHI	1	23
903962	LA ISLILLA	1	1
903474	ALTO MONTE DE ISRAEL	1	0
903473	ALTO MONTE DE ISRAEL	1	0



Estudio de peritajes Criminalísticos
Julio Alfredo Espejo Quevedo
Perito Judicial Grafotécnico



903472	ALTO MONTE DE ISRAEL	1	1
903508	MANATI II ZONA	1	7
903560	LIMON COCHA	1	1
904482	SAN ANTONIO DEL RIO MAYO	1	1
903559	EL ALAMO	1	8
903448	SAN JOSE DE COCHIQUINAS	1	3



ANEXO 4: Reporte de inconsistencias en el registro de votos por niveles de elección. Identificación de **1,002 mesas** donde existe actividad electoral y conteo de votos para el **Congreso y Senado**, pero se registra una ausencia de votos para la candidatura presidencial de la oposición o cifras en cero. Este patrón se repite en el bloque analizado, sumando un total de **49,397 votos adjudicados al candidato Sánchez** bajo esta anomalía.

NUMERO DE MESA	UBICACION	JUNTO S POR EL PERU	RENOVACION POPULAR	RENOVACION POPULAR CONGRESO
901550	LAS PIRIAS	108	0	1
902014	CHONTACANCHA	126	0	2
903649	ARCA PACAHUARA	33	0	1
903376	NUEVO ANDOAS	0	0	1
902018	TUCO	0	0	2
904551	AGUANO MUYUNA	0	0	3
902254	UMBE	0	0	8
904167	HUAPACA SAN MIGUEL	0	0	1
901901	CHIMOR - LALI	73	0	1
903611	SAMAN	0	0	4
901719	URINSAYA CCOLLANA	75	0	1
901054	PAMPAMARCA	0	0	5
904548	SANTA ROSA	0	0	5
902077	LUQUIA	47	0	1
904249	SORAZA	57	0	1
900069	TAYUNTSA	84	0	1
900737	MANCHAYBAMBA	90	0	1
904253	SUCASCO	76	0	1
904402	NUEVO CHANCHAMAYO	68	0	2
900171	ROBLEPAMPA	0	0	2
904149	LUPAKA	57	0	1
900333	SANTA ROSA	28	0	2
901859	YUBENI	33	0	1
902478	SAN JOSE DE TASHGA	0	0	4
903694	COCHACHARAO	29	0	2
901133	SAN CRISTOBAL	80	0	1
900227	NUEVO CHIRIMOTO	0	0	9
900111	Ñ'UNYAJALCA	0	0	4
902204	COCHABAMBA	0	0	1
904544	SAN FRANCISCO	88	0	1
900110	Ñ'UNYAJALCA	0	0	1
901137	CUMBICO	0	0	3



904543	SAN FRANCISCO	72	0	1
900375	PICHU QUINHUARAGRA	0	0	2
901848	IVOCHOTE	0	0	1
902096	ANTACANCHA CASTILLA	119	0	1
900327	RECUAYHUANCA	62	0	2
901830	PALMA REAL	0	0	3
902086	CCARHUACC	129	0	3
902093	SANTA ROSA PACHACLLA CUNYACC	71	0	1
900324	VICOS	30	0	1
902100	PANTACHI NORTE	62	0	2
903856	SANTA TERESA	74	0	1
903864	HINTON	66	0	1
902363	ACOBAMBA	106	0	1
902118	PICHCCAHUASI	56	0	1
903838	NUEVO HUALAPAMPA	0	0	2
900873	CCARHUACCOCCO	0	0	3
903827	NUEVO SAN MARTIN	73	0	1
903867	HUALQUIRO	70	0	1
902113	INGAHUASI	70	0	1
900871	IGLESIAHUASI	54	0	1
902150	LOS LIBERTADORES DE HUARI	14	0	1
904360	CANCHI GRANDE	93	0	1
904359	CANCHI GRANDE	82	0	1
902194	PATAY RONDOS	75	0	1
902202	UTUTO	75	0	1
904363	SUCHIS	67	0	1
900755	MUÑ'APUCRO	0	0	2
901574	RUMIPITE	0	0	2
901573	RUMIPITE	0	0	1
901572	RUMIPITE	0	0	2
901580	PACAYPITE	99	0	1
904303	CHIJICHAYA	87	0	1
904302	CHECCA LACAYA YAURIMA CHIJOTAMAYA	128	0	1
901781	PISQUICOCHA	50	0	2
900756	TOTORABAMBA	53	0	1
901585	EL REJO	75	0	1
900018	TUTUMBEROS	57	0	4
902703	SAN IGNACIO	56	0	2
900017	NUMPARQUE	0	0	4
903737	19 DE AGOSTO	5	0	3
902709	SAN IGNACIO	0	0	1
903744	19 DE AGOSTO	14	0	1
900662	SUNCHO	62	0	1




904178	SAN ANTONIO DE PAVITA	33	0	1
900011	COPALLIN DE ARAMANGO	57	0	2
900019	TUTUMBEROS	98	0	2
902910	CANCHACHALA	99	0	1
900499	PONCOS	57	0	1
901337	ANGUYACU	28	0	1
902190	HUANCAN	0	0	4
900983	ARANHUAY	60	0	1
901878	MIARIA	42	0	1
901509	CEDRO DEL PASTO	80	0	1
901500	CHUNCHUQUILLO	80	0	1
901441	MAMABAMBA	0	0	2
900973	COLPAPAMPA	46	0	1
900972	COLPAPAMPA	52	0	1
901439	MAMABAMBA	0	0	1
904220	QUELLAHUYO POMAoca	37	0	2
904219	QUELLAHUYO POMAoca	37	0	2
902241	RONDOBAMBA	57	0	1
902177	SAN ANTONIO DE PAMPASPATA	0	0	1
904651	TUPAC AMARU	31	0	1
904650	TUPAC AMARU	0	0	4
900678	ANCOBAMBA	49	0	1
902173	SAN MIGUEL DE ARMA	70	0	2
902330	CHICCHUY-COLPA ALTA	73	0	2
904062	COLETAS	0	0	2
902465	COSMA	0	0	2
900508	SECCHA	73	0	1
904244	SAN JOSE DE PRINCIPIO SANTA CRUZ	0	0	1
902037	CHUPACA	85	0	1
900236	SALAS	71	0	1
904385	INCAICO	0	0	5
904338	TRAPICHE	59	0	2
901225	TAHUAN	0	0	1
900313	BUENOS AIRES	0	0	1
904382	INCAICO	0	0	3
900312	COLLON	53	0	3
902390	CALLAGAN	0	0	1
902389	CALLAGAN	0	0	1
901212	SANTA ROSA	0	0	3
900249	SAN MIGUEL	0	0	1
904474	SAN MARCOS	0	0	1
903329	PAMPA HERMOSA	0	0	4
904006	EL TOLDO	0	0	1



900639	SAN JACINTO	0	0	12
902457	PARACSHA	0	0	5
903343	SANTA MARIA	0	0	5
900709	QUILLABAMBA	59	0	1
900401	SAN PEDRO DE UCHUPATA	60	0	1
902749	SAUSAL	0	0	1
900707	MATAPUQUIO	30	0	1
903659	CAMATA	34	0	1
900569	CHINCHOBAMBA	33	0	1
900452	CHUNYA	0	0	3
901007	LECHE MAYO	73	0	1
901005	SACHARACCAY- HUALLHUA	62	0	1
900557	PARIASHPAMPA	62	0	7
903907	TALANEO	0	0	2
903642	PUKIRI	46	0	1
901363	EL VERDE	0	0	3
904079	CURAYLLO	60	0	1
901971	HUANCAPITE	97	0	1
901123	HUACATAZ	100	0	2
900605	SAN JOSE	22	0	1
903572	PUERTO ALEGRE	2	0	1
901121	HUACATAZ	118	0	1
903457	PUERTO ALEGRIA	0	0	5
900818	PINCHOLLO	27	0	1
902531	NAPATI	82	0	1
902850	MARCABAL GRANDE	66	0	1
902554	CUTIVIRENI	15	0	1
902537	SECTOR PALOMAR	22	0	1
900906	SAN JERONIMO DE TAULLI	40	0	2
902551	CUTIVIRENI	13	0	1
904134	QUICHO AZAROMA	82	0	1
902559	BETANIA	46	0	1
900904	PORTA CRUZ	33	0	1
902550	CUTIVIRENI	23	0	1
902541	VALLE ESMERALDA	0	0	7
902549	POYENI	13	0	3
902524	VILLA JUNIN	0	0	4
902557	BETANIA	0	0	6
903788	MALINGAS	0	0	1
903796	SAN MARTIN CP3	0	0	2
902355	ANGASMARCA	54	0	3
902778	COCHACARA	22	0	1
903752	VILLA LA PEÑ'ITA	5	0	2



901394	LLAUCAN	0	0	1
903792	SAN MARTIN CP3	31	0	5
901393	QUENGO RIO	137	0	1
903783	MALINGAS	0	0	2
903758	VILLA LA PEÑA'ITA	0	0	3
901383	SAN ANTONIO	107	0	1
903773	SANTA ANA	5	0	2
901398	LLAUCAN	104	0	1
901373	EL TAMBO	117	0	1
900266	ATIPAYAN	15	0	1
903074	CORRAL DE PIEDRA	37	0	1
900287	PACCHA	17	0	1
901025	MAYO LUREN	18	0	1
900278	PARIA WILCAHUAIN	30	0	2
900352	YANAS	49	0	1
900267	ATIPAYAN	22	0	1
903158	CAJAMARQUILLA	19	0	1
900751	PISCOBAMBA	104	0	1
903410	SAN ISIDRO	31	0	1
901562	ZAPOTAL	84	0	1
903401	SHAWI BARRANQUITA	0	0	4
901560	YAMAKEY	100	0	1
902257	SANTA ANA DE PIRUSHTO	0	0	1
903481	YANASHI	0	0	19
901259	NUEVA ESPERANZA	85	0	1
904110	SAYTOCOCHA	45	0	1
903485	YANASHI	0	0	30
903707	VILLA MONTE CASTILLO	0	0	7
900488	HUACHO	73	0	1
900486	HUACHO	55	0	1
900493	SAN ROQUE	70	0	3
900343	AMPAS	0	0	1
901160	TABACAL	98	0	1
901926	TAHUANTINSUYO LLULLUCHA	81	0	1
902622	SAN BALVIN - PARIA	80	0	1
904267	LUQUINA GRANDE	0	0	1
901164	CHOLICAL	82	0	1
900519	YURMA	51	0	1
901154	CHUQUIBAMBA	75	0	3
900430	SAPCHA	0	0	1
901153	SAN MIGUEL DE ALGAMARCA	46	0	23
900081	NUEVA ESPERANZA	59	0	1
903681	MAYRO	0	0	1



904157	MARCA AYLLU HUACASUMA	70	0	1
902686	CALLANCAS	0	0	1
903680	SIETE DE JUNIO	0	0	2
901278	LA MANZANILLA	45	0	1
901277	LA MANZANILLA	0	0	4
904154	CHALLACOLLO	50	0	1
903677	ALTO PALCAZU	0	0	8
904153	ALTO ANDINO VILACHAVE	22	0	1
903122	SAN ANTONIO TRAPICHE	0	0	9
902314	SANTA ROSA DE SIRABAMBA	0	0	3
901711	PONGOÑ'A	53	0	1
901019	MOYOBAMBA MAYUNMARKA	65	0	1
900768	ASACASI	61	0	2
901709	HAMPATURA	53	0	1
903964	LA ISLILLA	3	0	1
903963	LA ISLILLA	4	0	1
903582	NUEVO OLAYA	0	0	3
901921	ANDAYAQUE	0	0	1
901712	PONGOÑ'A	64	0	1
902031	PUEBLO LIBRE	64	0	3
900140	JOSE OLAYA	82	0	1
903695	PARAGSHA	9	0	2
900299	CHACCHAN	59	0	1
900147	SAN CRISTOBAL	0	0	2
900138	EL RON	0	0	2
900145	SAN CRISTOBAL	0	0	2
901733	SANTA BARBARA	60	0	1
900135	EL RON	0	0	4
901196	MUSADEN	55	0	1
902271	UTAO	0	0	1
904666	CAIMITO	0	0	7
902286	GUELLGASH	0	0	1
902276	TRES DE MAYO DE PAGSHAG	108	0	1
902275	SANTA FE DE HUALLMISH	0	0	2
903879	TULUCE	92	0	2
903540	CONCORDIA	0	0	13
900553	PASACANCHA	52	0	2
903878	IMBO	110	0	1
903536	CONCORDIA	0	0	7
903544	PIJUAYAL	5	0	1
903882	YANGUA	69	0	2
901117	YANACANCHA GRANDE	119	0	2
901956	SAN JUAN DE VILLA RICA	100	0	1



901537	COCHALAN	105	0	1
904063	VILLA HUANGALA	18	0	1
901644	CHUAD	54	0	1
901104	COMBAYO	101	0	2
901534	ANGASH	71	0	1
900360	VISCAS	35	0	1
902079	TANSIRI	0	0	2
902497	YAVIRO	34	0	1
901591	POTRERO GRANDE	85	0	1
902824	CHUYUGUAL	103	0	1
902512	POTSOTENI	21	0	1
902830	VENTANAS	53	0	1
903436	PUERTO INDUSTRIAL	41	0	2
904281	PERKA	39	0	2
902510	TRES UNIDOS DE MATERENI	23	0	1
902449	NUEVO PORVENIR	50	0	1
902518	CENTRO TSOMAVENI	36	0	1
903434	PUERTO BELEN	0	0	2
902447	NUEVO PORVENIR	0	0	1
902827	CHUYUGUAL	85	0	1
904278	CARUCAYA	0	0	3
901593	EL DIAMANTE	0	0	1
902507	MICAELA BASTIDAS	51	0	1
902446	PUERTO SUNGARO	0	0	4
902728	BARRO NEGRO	0	0	3
901742	CAJAPUCARA	37	0	1
902925	CHIÑ'AMA	33	0	1
901452	SILLANGATE	55	0	1
901459	SILLANGATE	99	0	1
902948	CONGONA	0	0	2
901739	CCOYABAMBA	16	0	1
902939	CHILASQUE	66	0	1
902344	YAPAC	0	0	2
902716	CAPACHIQUE	46	0	1
902929	HIERBA BUENA	0	0	1
901456	SILLANGATE	60	0	1
901454	SILLANGATE	0	0	1
901743	CAJAPUCARA	42	0	1
902926	HIERBA BUENA	38	0	1
903026	EL PUENTE	30	0	1
903025	EL PUENTE	0	0	4
903058	CORRAL DE ARENA	0	0	1
901345	UÑ'IGAN	101	0	1



903024	EL PUENTE	0	0	2
900346	OCOCOCHA	49	0	1
903014	CORRAL DE ARENA	0	0	4
903021	EL PUEBLITO	0	0	3
903037	EL VIRREY	0	0	3
900988	TIRCOS	0	0	2
903020	EL PUEBLITO	0	0	3
901516	TABACAL	0	0	1
900527	ANGASCANCHA	45	0	2
901999	CARHUAPATA	83	0	2
901998	CARHUAPATA	31	0	1
904273	SANTA BARBARA DE MORO	30	0	1
900205	CHUQUIMAL	22	0	1
902111	PARAÑ SO AZUL DE CHOCLOCOCHA	30	0	1
902001	CARHUAPATA	0	0	2
901186	SANTA ROSA DE CRISNEJAS	37	0	1
901313	SAN ISIDRO	0	0	1
902248	HUARACILLO	63	0	1
901304	PAMPA ALEGRE	95	0	1
902586	MARANKIARI	0	0	5
900652	YACA-OCOBAMBA	68	0	2
904107	VIRGEN DEL ROSARIO DE SOLLOCOTA	72	0	2
900240	HUANCHUY	0	0	2
901306	GELIC	58	0	1
901314	SAN ISIDRO	55	0	3
901253	CALCONGA	79	0	1
900481	TINGUA	0	0	6
901898	VIRGEN DEL ROSARIO - HUACAPUNCO	95	0	1
900952	JESUS NAZARENO DE CHONTACA	0	0	1
902233	CHUQUIBAMBA	24	0	1
901430	CHAQUIL	46	0	1
900789	HUANCA UMUYTO	102	0	1
900736	CONTUCNA	106	0	1
904246	YAPURA	20	0	1
903596	NUEVO LORETO	0	0	2
904147	PASIRI	49	0	1
904146	ROSARIO DE SORAPA	39	0	1
901856	CHAUPIMAYO A SULLUCUYOC	0	0	2
904018	SAN JORGE	19	0	1
904017	SAN JORGE	0	0	4
904016	SAN JORGE	31	0	2
902129	TOCAS	118	0	1
903362	NUEVO ARICA	0	0	2



901701	TACTABAMBA	37	0	1
902128	TOCAS	97	0	1
903353	SAN GABRIEL DE VARADERO	0	0	1
901737	CURAMBA TUMIBAMBA	59	0	1
904607	ANCOMARCA	48	0	1
901650	PAMPA LA CALZADA	86	0	1
901814	HUAYANAY	47	0	3
904434	ATUMPLAYA	61	0	1
904449	CORDILLERA ANDINA	0	0	1
902122	SAN JUAN MANTARO DE PACTI	78	0	3
904440	QUILLOALLPA	91	0	1
904311	SALES GRANDE	71	0	1
900912	SAN MARTIN DE PARAISO	74	0	2
904431	PUEBLO LIBRE	0	0	1
902659	COCHARCAS	0	0	5
902456	EL DORADO	55	0	1
904446	VALLE LA CONQUISTA	66	0	1
903823	LOS RANCHOS	64	0	2
900033	WAWAS	91	0	1
903820	LOS RANCHOS	59	0	2
900865	SANTA CRUZ DE Ñ'UÑ'UNHUAYCCO	71	0	2
903657	LUCCO	0	0	1
900047	ALTO TUNTUS	0	0	2
900028	KUNCHIN	86	0	1
902112	PACOMARCA	31	0	1
903507	MANATI II ZONA	3	0	3
901084	SUNCHUBAMBA	30	0	1
900424	RANHAJ	0	0	3
900999	CCATUPATA	53	0	1
902147	SANTA ROSA DE PALCA	79	0	2
903135	EL PARAISO	0	0	12
900180	EL PROGRESO	38	0	3
901358	PUCARA	76	0	1
901356	PUCARA	119	0	1
903132	JICAMARCA (ANEXO 22)	0	0	19
901085	CAMPODEN	31	0	1
902801	PAJA BLANCA (UCHUY)	72	0	1
902814	SITABAL	0	0	1
902805	COCHABAMBA	40	0	1
902803	PAJA BLANCA (UCHUY)	0	0	1
904366	AGUA AZUL	0	0	7
901489	AMBATO TAMBORAPA	48	0	1
904500	BETANIA	0	0	6



902988	LA COLORADA	0	0	2
904508	JESUS DEL MONTE	0	0	3
901491	VISTA ALEGRE DE CHINGAMA	96	0	1
902884	SICCHAL	48	0	1
900097	SHAIM	64	0	2
900095	KUSUNUNPATKAIM	0	0	3
901181	CHICHIR	0	0	3
900099	WAWAIM	123	0	1
901178	EL HUAYO	59	0	1
900090	KUSUKUBAIM	110	0	1
901021	PUTUCUNAY	49	0	1
901235	PIOBAMBA	87	0	1
903231	MANCHAY	0	0	15
901680	LOS ANGELES	58	0	1
903685	LORENCILLO I	0	0	5
904099	VILLA QUEJON MOCCO	38	0	1
903217	AAHH PORTADA DE MANCHAY - III	0	0	16
901289	LIC LIC	92	0	1
903216	AAHH PORTADA DE MANCHAY - III	0	0	17
904628	OVENTENI	0	0	3
904594	SAN JUAN DE TALLIQUIHUI	55	0	3
904059	SANTA ROSA	91	0	1
900672	TOTORA	24	0	1
904205	HUIJIPATA	0	0	1
904042	LAGUNAS DE SAN PABLO	0	0	2
900471	SHUYUP RAYAN	0	0	1
900929	ARIZONA	102	0	1
902324	SAN FRANCISCO DE CHULLAY	0	0	21
900936	PUTACCA	0	0	5
904631	OVENTENI	0	0	4
904055	NANGAY DE MATALACAS	55	0	1
900927	ARIZONA	59	0	1
900467	HUASHAO	47	0	2
903315	CACHUY CANCHAN	0	0	10
900507	VILCABAMBA	79	0	3
903623	SANTA ROSA	0	0	1
904242	SANTA ROSA DE YANAQUE	41	0	1
904315	SANTA CRUZ	41	0	2
903618	SANTA ROSA	0	0	1
900307	SHINAN	40	0	2
904381	FAUSA LAMISTA	64	0	3
901197	NUEVO BELLA AURORA	63	0	1
900302	TINCO	0	0	1



901658	CASA BLANCA	0	0	2
903558	EL ALAMO	0	0	2
900828	TOLCONI	45	0	1
903313	SAN MIGUEL DE APURI	0	0	2
902124	SAN MIGUEL DE HUALLHUA	90	0	2
901061	COCHANI	19	0	1
900555	QUINGAO	0	0	2
903887	MITUPAMPA	88	0	1
903800	ALMIRANTE GRAU	29	0	4
903893	MITUPAMPA	93	0	1
903807	ALMIRANTE GRAU	0	0	3
903806	ALMIRANTE GRAU	39	0	1
901647	TAULIS	85	0	1
901963	VILLA PATA	44	0	1
901959	HUAYANAY	59	0	1
904130	ITUATA	62	0	1
901623	GUAYABAL	115	0	1
902636	SANTA ROSA DE CHAQUICOCHA	83	0	1
901613	PANCHIA	118	0	1
904126	UPINA	0	0	1
902836	MUNMALCA	49	0	1
901057	RELAVE	124	0	2
904132	ITUATA	73	0	2
900547	PACHAVILCA	0	0	1
904701	SAN JUAN 7172	0	0	1
901074	PORCON ALTO	0	0	1
902414	HUARIPAMPA	27	0	1
903565	OBRERO I ZONA RIO PUINAHUA	0	0	2
902413	CHOCOBAMBA	0	0	2
902419	SINAY	0	0	2
903570	NUEVO CARACHAMA	0	0	15
901763	CANCAHUANI	69	1	2
901762	CANCAHUANI	67	1	2
900209	SAN MIGUEL DE PORO PORO	34	1	3
902480	BELLAVISTA	23	1	3
903701	ANTAPIRCA	66	1	2
900215	SAN JUAN DEL REJO	29	1	2
903378	SAN FERNANDO	18	1	3
900212	PUEBLO NUEVO	28	1	2
900657	SAN JUAN DE CCOLLPA	62	1	2
904164	COLLINI	47	1	2
900580	MAHUAY	13	1	2
902252	SAN CRISTOBAL DE PACHACHIN	55	1	2



900658	ANTILLA	40	1	2
902334	SAN ISIDRO DE PAURA	78	1	2
901902	CHIMOR - LALI	81	1	2
900959	MANZANAYOCC	99	1	3
902881	PARUQUE BAJO	36	1	3
902236	SAN JUAN DE QUEROSH	58	1	2
900203	CHOCTA	47	1	2
901674	LIVES	69	1	5
904394	NUEVO TARAPOTO	77	1	2
902402	PINQUIRAY	57	1	2
903993	VILLA BECARA - LETIRA	11	1	2
902681	MOTIL	37	1	2
902299	RUNTOG	92	1	2
900122	BUENA VISTA	54	1	2
904542	SAN FRANCISCO	69	1	2
900805	PACCAYPATA	59	1	2
901135	CUMBICO	84	1	2
903651	ARUNTAYA	39	1	3
903652	CAMBRUNE	15	1	2
903862	LA LOMA	55	1	2
902360	AYANCOCHA ALTA	93	1	3
903164	PICOY	6	1	2
904357	CANCHI GRANDE	67	1	2
900318	HUALCAN	56	1	2
900760	CHUPARO	87	1	3
904287	ROSACANI	55	1	2
901579	PACAYPITE	86	1	2
904405	TANANTA	19	1	2
902906	MOYAN	48	1	2
904169	ANCOPUTO	77	1	2
900020	TUTUMBEROS	109	1	8
904183	ALTO PAVITA	59	1	2
902189	HUANCAN	52	1	2
901885	TICUMPINIA	23	1	2
900345	HUISHIN	28	1	2
903700	TANGOR	56	1	6
904225	MALLCUSUCA	56	1	2
901440	MAMABAMBA	46	1	2
904100	VILLA HERMOSA DE CAÑÍCUTO	50	1	5
902464	COSMA	45	1	2
904341	LARIMAYO	74	1	2
902333	LLANQUIPAMPA	72	1	2
902331	CHICCHUY-COLPA ALTA	67	1	2




902171	CUYOCC	33	1	3
903629	ALEGRIA	15	1	3
902230	CASHAPAMPA	53	1	4
902074	AYACCOCHA	59	1	4
902039	CCACCASIRI	50	1	2
900164	JOROBAMBA	109	1	4
901662	TANTACHUAL BAJO	80	1	2
904390	PUERTO BERMUDEZ	75	1	2
904389	PUERTO BERMUDEZ	76	1	3
903667	SAN PABLO	12	1	2
900310	COLLON	48	1	3
903666	SAN PABLO	9	1	3
902288	SAN PEDRO DE CANI	104	1	2
904476	SAN MARCOS	90	1	2
900194	COCOCHO	96	1	3
903912	SALALA	60	1	2
900706	MATAPUQUIO	30	1	2
902470	HUALPAYUNCA	44	1	4
900197	COCOCHO	92	1	2
900604	MARAYPAMPA	40	1	2
903637	BOCA COLORADO	52	1	5
903142	CARHUAPAMPA	1	1	2
903643	PUKIRI	45	1	2
902857	LA VICTORIA	56	1	3
902533	SELVA DE ORO	55	1	2
903814	JICATE	43	1	3
902352	ANGASMARCA	64	1	4
900550	CASABLANCA	32	1	2
900283	HUANCHAC	27	1	2
904353	COLLANA	24	1	3
903075	CORRAL DE PIEDRA	32	1	2
900281	PARIA WILCAHUAIN	35	1	2
903065	KERGUER	57	1	2
900750	PISCOBAMBA	87	1	3
900536	SANTA CRUZ DE CHANGA	34	1	2
903714	NARIHUALA	12	1	3
900681	TIAPARO	89	1	2
904344	QUISHUARA	83	1	3
904343	QUISHUARA	70	1	2
900516	YURMA	81	1	2
900079	SOLEDAD	57	1	2
900521	YURMA	80	1	2
904264	COCHIRAYA	29	1	3



900797	TAMBULLA	81	1	2
904263	COCHIRAYA	29	1	2
901170	ARAQUEDA - CHUQUIBAMBA	64	1	2
900082	BOCA CHINGANAZA	80	1	2
902624	SAN BALVIN - PARIÁ	80	1	4
904261	HUAYRAPATA	50	1	2
904160	PICHUPICHUNI AURINCOTA	66	1	2
901807	PUENTE CENTRAL APACHACO	84	1	3
902313	SANTIAGO DE LLAÇON	75	1	4
904199	RAMIS	36	1	2
901702	SAN JUAN	81	1	3
901020	MOYOBAMBA MAYUNMARKA	52	1	2
903576	NUEVO EDEN - RIO PISQUI	18	1	2
901914	QAYWA CCOPI	93	1	3
901016	SAN JOSE DE VILLA VISTA	76	1	2
901193	CANDEN	76	1	2
900882	CARAMPA	38	1	2
900137	EL RON	69	1	2
901974	TINQUERCCASA	70	1	5
900300	CHACCHAN	70	1	2
900636	SANTA ANA	23	1	2
900877	CHUYMAY	71	1	2
903885	TACARPO	49	1	2
902433	FRAYLE RUMY	40	1	3
901100	COMBAYO	88	1	2
901108	ROSARIO DE POLLOC	94	1	2
901536	COCHALAN	94	1	2
901729	QQUEHUAR	103	1	2
903431	CHARUPA	6	1	2
902514	SANTA CRUZ DE ANAPATI	34	1	2
902504	MAZARONQUIARI	21	1	2
902500	CUBANTIA	14	1	2
902712	CAPACHIQUE	65	1	3
904349	KUNURANA ALTO LLAPHA	66	1	2
900992	CANRAO	42	1	2
904348	KUNURANA ALTO LLAPHA	66	1	4
900991	GUAYAQUIL	54	1	2
902489	SHANKI	42	1	4
902002	CHAHUARMA	99	1	2
900528	ANGASCANCHA	31	1	2
901755	PULPERA CONDES	93	1	2
900593	VALLE DE MARAVIA	60	1	2
902594	CIUDAD SATELITE	19	1	2



900241	HUANCHUY	68	1	2
902601	SAN FERNANDO DE KIVINAKI	36	1	4
902616	SANTA ROSA DE CAMONASHARI	47	1	5
902178	UNION MILLPO OCCORO	101	1	4
900478	HUAYPAN	73	1	2
900512	PARCO	39	1	2
900586	COLLAHUASI	29	1	2
904021	SAN JORGE	28	1	2
904029	SILAHUA	63	1	3
904081	PROGRESO	97	1	2
904432	SAN JOSE DEL ALTO MAYO	24	1	2
902660	COCHARCAS	25	1	4
903822	LOS RANCHOS	74	1	2
902783	USCA	24	1	2
901752	SAHUA SAHUA	65	1	2
900426	LLAMACA	104	1	2
902187	SANTA ROSA DE LLACUA	91	1	2
902813	SITABAL	27	1	3
904117	ESQUENA	64	1	2
902811	SITABAL	25	1	2
903416	SACHAPAPA	74	1	2
902770	LA VICTORIA - CHAQUICOCHA	59	1	3
900823	TARUCAMARCA	42	1	2
900821	COTACOTA	37	1	2
902960	LA COLORADA	21	1	2
901488	AMBATO TAMBORAPA	50	1	2
902965	LA COLORADA	22	1	2
901492	VISTA ALEGRE DE CHINGAMA	110	1	4
900741	CASCABAMBA	115	1	2
900093	PAMPA ENTSA	98	1	2
904329	PACAYSUIZO	96	1	2
901236	PIOBAMBA	121	1	2
900933	ARIZONA	113	1	3
904036	CURILCAS	95	1	3
900673	QUILLCACCASA	53	1	2
904043	LAGUNAS DE SAN PABLO	84	1	2
900188	TRIUNFO	53	1	4
901869	MALVINAS	76	1	2
904483	SAN ANTONIO DEL RIO MAYO	5	1	2
904598	BARRANQUITA	45	1	2
903303	PUEBLO NUEVO	46	1	2
904233	AYRUMAS CARUMAS	47	1	2
901428	UDIMA	89	1	2



900161	NUEVA ESPERANZA	78	1	5
900157	MIRAFLORES	90	1	2
901059	ACHUANI	26	1	2
901697	INGATAMBO	88	1	2
901050	LISAHUACCHI	12	1	2
901910	UMUTO	41	1	2
900292	MATAQUITA	31	1	2
902638	SANTA ROSA DE CHAQUICOCHA	70	1	2
901607	PANCHIA	101	1	2
904129	UPINA	41	1	2
902633	MATICHACRA	22	1	2
903161	PARAN	7	1	2
	MANANTIALES CHIARAQUI			
904188	CHUNCARCOLLO	62	1	2
900855	CHACOLLA	99	1	2
900854	CHACOLLA	86	1	2
900853	CUCHOQUESERA-PAMPAMARCA	104	1	2
902405	CHINCHIL	57	1	2
904533	PORVENIR	38	1	3
900419	SANTIAGO DE CARDON	67	1	2
903379	SAN FERNANDO	16	2	3
903393	HUAGRAMONA	34	2	4
902010	BUENOS AIRES PARCO	119	2	3
902142	SANTA CRUZ DE INYACC	63	2	4
900791	APUMARCA	52	2	3
903698	SANTIAGO PAMPA	51	2	3
901435	ACHIRAMAYO	78	2	9
900429	PAMPASH	19	2	5
900337	POYOR	49	2	3
902218	CARHUAPATA	60	2	3
902207	RACUAY	55	2	3
900389	SAN MIGUEL DE OPAYACO	17	2	3
900121	SAN MARTIN DE PORRES	74	2	3
900229	EL LIBANO	70	2	3
900804	PACCAYPATA	53	2	4
901841	PANGO	39	2	3
902671	CHICCHE AUQUICANCHA	32	2	3
902368	MATIHUACA	100	2	5
901945	COLCA	60	2	3
904355	CANCHI GRANDE	59	2	4
904291	CANGALLI	61	2	3
904566	SAN JOSE DE YANAYACU	62	2	4
903420	NUEVA ALEGRIA	10	2	3
900250	LLAMACHUPAN	11	2	4



902901	JANQUE	70	2	3
900009	EL PORVENIR	39	2	4
902702	SAN IGNACIO	69	2	4
900016	NUMPARQUE	79	2	3
903727	LOS CANIZALES	86	2	3
902343	UTCUSH	84	2	4
900013	COPALLIN DE ARAMANGO	69	2	4
902912	UYURPAMPA	68	2	3
903001	SALITRAL	29	2	4
904104	CANGALLI	71	2	3
900974	SAN FRANCISCO DE PUJAS	95	2	3
904342	LARIMAYO	80	2	3
902169	MANZANAYOCC	54	2	4
902327	SAN JOSE DE PAUCAR	51	2	3
902326	SAN JOSE DE PAUCAR	52	2	3
902332	LLANQUIPAMPA	64	2	3
902040	CCACCASIRI	63	2	3
900509	SECCHA	58	2	3
901216	SANTA ROSA	122	2	4
901986	PUCA CRUZ	71	2	3
901661	TANTACHUAL ALTO	100	2	4
901033	UCHUYMARCA	23	2	3
900309	PASHPA	36	2	4
901991	PUCA CRUZ	79	2	3
903326	PAMPA HERMOSA	41	2	3
904477	SAN MARCOS	79	2	3
904683	COLONIA DEL CACO	46	2	5
904690	NUEVO AHUAYPA	53	2	8
903340	SANTA MARIA	28	2	3
904480	SAN MARCOS	65	2	3
900445	PISHA	40	2	3
900558	PARIASHPAMPA	53	2	3
900564	ANDAYMAYO	29	2	3
904603	CAPLINA	33	2	3
901970	HUANCAPITE	103	2	4
901365	EL VERDE	136	2	4
901127	SANTA BARBARA	43	2	3
902548	POYENI	23	2	4
902539	CANA EDEN	65	2	5
902552	CUTIVIRENI	16	2	3
902560	BETANIA	56	2	3
902542	VALLE ESMERALDA	54	2	3
902353	ANGASMARCA	50	2	3



901410	ATOSHAICO	94	2	3
903757	VILLA LA PEÑA'ITA	9	2	5
902357	SAN PEDRO DE ACOBAMBA	97	2	8
903772	CRUCETA	0	2	5
903713	NARIHUALA	18	2	4
903712	NARIHUALA	10	2	4
903711	NARIHUALA	12	2	3
903722	VILLA PEDREGAL GRANDE	32	2	3
901473	CHAMAYA	44	2	4
902336	SANTA ISABEL	83	2	3
901936	CCOCHOCMAYO PAMPALLACTA	73	2	3
902339	CHINCHINGA	66	2	3
901805	PUENTE CENTRAL APACHACO	74	2	3
901677	QUELLAHORCO	110	2	3
904159	CALLAZA	64	2	3
902321	SAN JUAN DE LLIHUARI	83	2	3
902303	PACHABAMBA	43	2	3
902663	AYCHANA	28	2	3
902318	SAN MIGUEL DE LLACSA	47	2	3
904584	CASHNAHUASI	71	2	4
901916	QAYWA CCOPI	65	2	3
903185	SAN JUAN DE YARUCAYA	21	2	3
900143	LOS PATOS	76	2	3
900142	LOS PATOS	73	2	3
900149	SAN JUAN DE LA LIBERTAD	47	2	8
902279	CHULLQUI	32	2	3
902281	CHULLQUI	42	2	4
901114	SAN JUAN DE YERBA BUENA	46	2	3
903440	NARANJAL	67	2	3
903430	CHARUPA	8	2	3
904305	VILLA CHIPANA	90	2	3
902734	COINA	25	2	3
903656	SAN MIGUEL DE COROISE	57	2	3
901463	EL MOLINO	41	2	4
902879	SHIRAN	9	2	4
904272	SANTA BARBARA DE MORO	32	2	3
904271	COLLANA	49	2	3
903307	TANA	49	2	5
902243	CAJAN	65	2	3
900950	PAMPAMARCA	79	2	4
901897	VIRGEN DEL ROSARIO - HUACAPUNCO	108	2	4
901431	CHAQUIL	45	2	3
900513	PARCO	20	2	3




901270	CHUCO	64	2	4
901267	HUAYOBAMBA	61	2	4
901668	QUINDEN BAJO	55	2	3
901273	CHUCO	55	2	3
903351	SAN GABRIEL DE VARADERO	69	2	3
903357	PANAN	51	2	3
904195	MUNI	34	2	3
902214	QUIPRAN	77	2	4
900032	WAWAS	74	2	3
900045	CHIPE	63	2	4
902148	LA MERCED DE PATAY	38	2	3
902023	LIRCAYCCASA	69	2	4
902806	COCHABAMBA	32	2	4
902797	UCHUBAMBA	41	2	3
901568	CESARA	67	2	3
901907	HUAYNA CCAPAC DE HUATTA GRANDE	74	2	4
902974	CRUZ DEL MEDANO	18	2	3
901905	HUAYNA CCAPAC DE HUATTA GRANDE	63	2	4
902997	LOS POSITOS	37	2	3
904499	BETANIA	65	2	3
902986	LA COLORADA	31	2	3
902994	LA COLORADA	32	2	3
900096	SHAIM	57	2	3
901933	CHOQUEPATA	46	2	4
900086	KUSUKUBAIM	101	2	3
901931	CHOQUEPATA	33	2	3
903687	UNION SIRIA	31	2	5
900466	HUARCA	18	2	3
904596	SANTA MARTHA	46	2	3
901891	QÂ'ERO	35	2	3
904635	OVENTENI	10	2	5
902861	CALIPUY	24	2	3
904050	PALO BLANCO	66	2	3
904633	OVENTENI	15	2	3
904203	SOLITARIO	74	2	3
901923	CHILLIHUANI	44	2	3
901982	CHOCLOCOCHA	68	2	3
904618	MIRAVE	44	2	5
900158	NUEVA ESPERANZA	67	2	3
903895	MITUPAMPA	90	2	5
902210	PAMPAS DEL CARMEN	42	2	5
900364	CONIN	45	2	3
901120	SAN PABLO	58	2	3




902635	YANABAMBA	21	2	6
904413	NUEVO HORIZONTE	44	2	7
900546	SANTA CLARA	42	2	6
900417	SAN PEDRO DE CANCHABAMBA	43	2	4
900259	HUALLCOR	24	2	3
904275	PICHACANI	23	3	4
902011	SAN JOSE DE PARCO ALTO	113	3	4
904553	AGUANO MUYUNA	11	3	5
904552	AGUANO MUYUNA	28	3	4
901553	PUERTO TAMBORAPA	40	3	4
902250	PAUCA	24	3	4
904494	ALIANZA	68	3	4
902435	SUPTTE SAN JORGE	41	3	4
904248	SORAZA	49	3	4
901146	COLCABAMBA	54	3	5
901276	POROPORO	38	3	5
903314	ORTIGAL	26	3	4
902461	CARAMARCA	59	3	5
902217	CARHUAPATA	56	3	4
900802	PACCAYPATA	63	3	4
900233	SAN JOSE	32	3	4
900387	CARHUAYOC	25	3	4
900231	GETSEMANI	40	3	4
900109	ÑUNYAJALCA	49	3	4
904662	NUEVA ESPERANZA DE PANAILLO	13	3	4
903869	PAMPA LARGA	68	3	4
900319	HUALCAN	66	3	5
904563	LECHE	24	3	5
903730	19 DE AGOSTO	20	3	4
900014	COPALLIN DE ARAMANGO	63	3	4
902705	SAN IGNACIO	59	3	5
903739	19 DE AGOSTO	28	3	4
901511	CHUNCHUCA	72	3	5
903011	TONGORRAPE	27	3	4
902645	JATUN SUCLLA	31	3	6
904102	VILLA HERMOSA DE CAÑICUTO	58	3	5
902325	SAN JOSE DE PAUCAR	44	3	7
902044	SAN MIGUEL DE CONCHAN	38	3	5
902231	TAZO GRANDE	63	3	4
902056	LOS ANGELES DE CCARAHUASA	68	3	5
902064	LAIMINA	76	3	4
903672	PLATANILLO SHIMAKI	22	3	4
903674	VALLE NAZARATEGUI	24	3	4



902388	CALLAGAN	58	3	4
904684	COLONIA DEL CACO	39	3	5
903086	CARMEN ALTO	26	3	4
904475	SAN MARCOS	83	3	4
904577	NAUTA	73	3	4
900671	CHUQUINGA	77	3	7
904580	NAUTA	71	3	4
903456	PUERTO ALEGRIA	3	3	6
903178	PUMAHUAIN	4	3	8
903517	MIRAFLORES BOCA DEL RIO TIGRE	7	3	4
902425	PARAISO	69	3	4
902420	PARAISO	66	3	4
900534	HUANCHAYLLO	53	3	4
903720	NARIHUALA	14	3	5
903716	NARIHUALA	10	3	5
902109	NUEVO AMANECER DE CHANCAHUASI	55	3	4
901330	CADMALCA	122	3	5
900963	CCERAOCRO	60	3	4
900342	AMPAS	40	3	4
901162	CHOLICAL	91	3	4
903679	SIETE DE JUNIO	28	3	4
901976	TINQUERCCASA	78	3	6
903696	PARAGSHA	29	3	4
903955	TAMBOYA	105	3	4
903952	CHOCO	71	3	6
902434	FRAYLE RUMY	43	3	4
903957	TAMBOYA	65	3	5
903433	PUERTO BELEN	35	3	5
902711	CAPACHIQUE	58	3	5
903031	EL PUENTE	26	3	4
900689	VITO	20	3	5
904112	PACAJE HUANUTUYO	30	3	4
900748	SANTA FE	69	3	7
900655	LA UNION	70	3	5
904109	VIRGEN DEL ROSARIO DE SOLLOCOTA	71	3	4
902584	PUERTO YURINAKI	34	3	7
904488	UCHPAYACU	30	3	4
903974	VIVIATE	5	3	4
902130	TOCAS	118	3	4
902138	OCCORO	82	3	4
903143	SANTA MARIA DE HUANCHAC	20	3	5
901032	YANAMA	39	3	5
900039	TUPAC AMARU	68	3	4



903944	SIMIRIS	19	3	4
900178	BUENOS AIRES	41	3	4
902802	PAJA BLANCA (UCHUY)	66	3	4
900004	CHONZA ALTA	36	3	5
902964	LA COLORADA	16	3	5
904506	GOZEN	67	3	4
903145	SAN PEDRO DE HUALLANCHI	16	3	4
904629	OVENTENI	10	3	4
904209	SANTA CRUZ DE HUILACOLLO	75	3	4
902035	TELAPACCHA	68	3	6
900328	ATOCAMPAMPA	39	3	5
901700	VISTA ALEGRE	90	3	4
904466	LA HUARPIA	50	3	31
904463	SHUCSHUYACU	45	3	4
903173	IRRIGACION SANTA ROSA	33	3	4
903177	HUACA PUNA	26	3	5
901646	TAULIS	73	3	4
904516	NUEVO CELENDIN	49	3	4
903449	SAN JOSE DE COCHIQUINAS	2	3	4
901625	LA BERMEJA	123	3	5
904423	PUERTO PIZANA	46	3	5
903162	PARAN	2	3	6
904530	PORVENIR	36	3	7
900260	HUALLCOR	30	3	4
903606	JUANCITO	33	4	6
902395	SANTO TORIBIO LA PUNTA	92	4	6
902400	SANTO TORIBIO LA PUNTA	88	4	5
904151	CARANCAS	53	4	5
904613	YARADA	57	4	5
903987	VILLA BECARA - LETIRA	20	4	5
901865	PALTAYBAMBA	47	4	5
900390	SAN MIGUEL DE OPAYACO	21	4	6
904545	SAN FRANCISCO	68	4	5
900118	SAN MARTIN DE PORRES	72	4	9
902367	MATIHUACA	93	4	8
903857	SANTA TERESA	65	4	5
902151	LOS LIBERTADORES DE HUARI	12	4	5
902191	UCRUMARCA	82	4	5
902675	CURIMARCA	34	4	5
900254	SAN FRANCISCO DE JULQUILLAS	10	4	5
902291	TRES DE MAYO DE HUAYLLACAYAN	62	4	5
902473	VILCABAMBA	65	4	5
902454	MACUYA	89	4	7




900218	SAN SALVADOR	11	4	7
902547	POYENI	12	4	5
902522	PUERTO ENE	39	4	6
902563	OVIRI	12	4	6
902544	POYENI	23	4	6
901634	TOTORILLAS	79	4	5
903525	SAN REGIS	8	4	5
900282	HUANCHAC	20	4	5
903939	PUEBLO NUEVO DE MARAY	82	4	8
900272	MARIAN	27	4	5
900341	COLCAS	45	4	7
903124	CENTENARIO	31	4	5
903922	SAN PEDRO	21	4	5
902630	PARIAHUANCA	62	4	5
900173	EL PALTO	71	4	6
901280	RIO SECO	37	4	8
901704	CHOSECANI	81	4	5
902308	SAN SEBASTIAN DE QUERA	83	4	6
900397	VICHON	111	4	5
902382	CHINCHAVITO	22	4	5
902282	CHULLQUI	47	4	7
903437	PUERTO INDUSTRIAL	33	4	5
902736	COINA	13	4	8
903033	EL PUENTE	25	4	7
903040	INSCULAS	50	4	5
902437	CAYUMBA GRANDE	20	4	5
900656	LA UNION	85	4	5
902603	SANTA ROSA RIO AMARILLO	21	4	6
900578	YUMPE	20	4	5
900949	PAMPAMARCA	57	4	6
903973	VIVIATE	6	4	5
903969	VIVIATE	12	4	5
903968	VIVIATE	12	4	5
902758	MOCAN	14	4	5
902680	SINGUIRUAL-SAMNE	13	4	6
903349	SAN GABRIEL DE VARADERO	35	4	5
902258	MARABAMBA	47	4	5
900289	ATAQUERO	35	4	5
901930	CHOQUEPATA	32	4	5
904634	OVENTENI	8	4	5
904600	BARRANQUITA	61	4	5
903316	CACHUY CANCHAN	47	4	7
900934	ARIZONA	89	4	5



900304	JIRAC	33	4	5
901699	VISTA ALEGRE	115	4	5
902211	SAN CRISTOBAL	34	4	5
901911	UMUTO	58	4	5
900413	ROSAS TAYAPAMPA	38	4	5
904276	PICHACANI	32	5	6
903156	NUNUMIA	8	5	6
904546	SANTA ROSA	7	5	7
902403	PINQUIRAY	70	5	7
900382	QUINHUARAGRA	35	5	6
902091	CCASAPATA	95	5	7
901442	YACANCATE	44	5	7
902070	AYACCOCHA	53	5	6
902069	YANAOCO HUANTAYLLA	77	5	7
902221	SACHAVACA	46	5	6
903641	PUKIRI	38	5	6
903458	PUERTO ALEGRIA	2	5	6
902422	PARAISO	70	5	8
900268	ATIPAYAN	43	5	8
900533	HUANCHAYLLO	52	5	6
901563	ZAPOTAL	72	5	7
903715	NARIHUALA	15	5	6
903684	SAN CRISTOBAL	6	5	10
903683	MAYRO	14	5	6
902301	PACHABAMBA	69	5	7
902743	LIMONCARRO	25	5	6
904664	JUNIN PABLO	56	5	6
902747	LIMONCARRO	26	5	6
903101	LOMAS DE CARABAYLLO	20	5	6
904308	VILLA CHIPANA	91	5	6
900824	CHALHUANCA	47	5	6
900682	SOCCO	98	5	7
903155	HUAYLLAPA	13	5	7
904484	SANTIAGO DE BORJA	52	5	7
904490	SANGAMAYOC	27	5	6
902652	COCHARCAS	30	5	6
901817	IDMA POTRERO	38	5	6
900630	CASCAJAL	46	5	8
902996	LOS POSITOS	32	5	7
904498	BETANIA	61	5	6
902574	EL PALOMAR	18	5	6
901038	SAN JOSE DE TOMATE	77	5	7
901909	PAMPACCAMARA	47	5	8



900703	MOLLEPATA	76	5	8
904411	NUEVO HORIZONTE	46	5	6
904422	PUERTO PIZANA	44	5	8
902482	SAN LUIS DE HUAÑÚPIZA	32	5	6
904700	SAN JUAN 7172	30	5	6
902351	RANCAY	102	5	6
904492	ALIANZA	75	6	7
903614	MONTE BELLO	28	6	7
903976	SAN LUCAS DE COLAN	10	6	9
900366	AYASH HUARIPAMPA	24	6	7
902366	MATIHUACA	84	6	8
902493	PAMPA MANDARINA	35	6	9
904652	NUEVA ITALIA	34	6	8
903085	CARMEN ALTO	23	6	8
901735	CHACAN	51	6	7
904557	YARINA	33	6	8
903918	VILLA BATANES	18	6	11
900836	SAN ISIDRO	53	6	7
902316	SANTA ROSA DE SIRABAMBA	135	6	7
902677	TARMATAMBO	5	6	7
901913	QAYWA CCOPI	82	6	7
900150	SAN JUAN DE LA LIBERTAD	72	6	8
900393	SANTA CRUZ DE PICHU	74	6	7
904677	SANTA ROSA DE DINAMARCA	64	6	8
904668	NUEVO PARAISO	80	6	8
904515	SAN MIGUEL DEL RIO MAYO	38	6	10
902346	SAN LORENZO DE COQUIN	80	6	7
903041	INSCULAS	35	6	8
904489	SANGAMAYOC	24	6	7
901263	HUAYOBAMBA	60	6	8
901266	HUAYOBAMBA	79	6	8
902653	COCHARCAS	33	6	10
902649	LA PUNTA	23	6	7
904697	SANTA ROSA	30	6	10
904696	SANTA ROSA	27	6	11
900472	TUMPA	48	6	8
904632	OVENTENI	5	6	7
900799	PUCARA-TAMBORACCAY	67	6	7
902637	SANTA ROSA DE CHAQUICOCHA	78	6	7
904532	PORVENIR	43	6	7
903615	MIGUEL GRAU	8	7	8
903604	JUANCITO	13	7	11
902892	PAMPA GRANDE	33	7	8



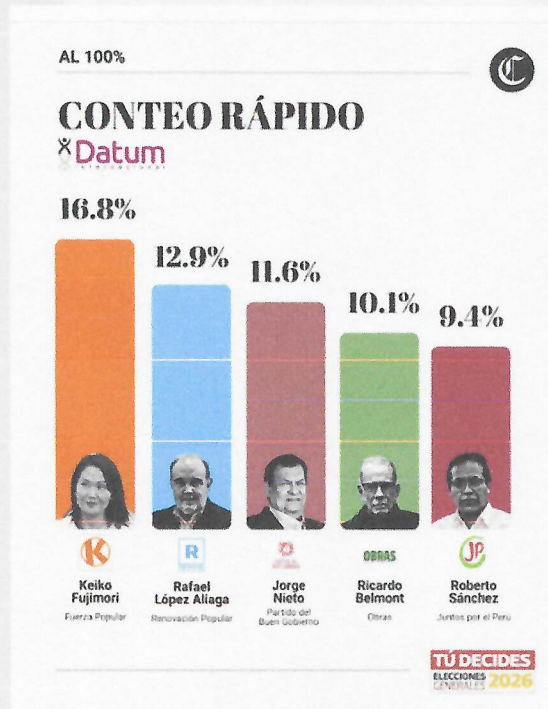
903460	PUERTO ALEGRIA	1	7	11
903459	PUERTO ALEGRIA	0	7	9
903938	PUEBLO NUEVO DE MARAY	72	7	9
900423	SAN MIGUEL DE JUNCAY	40	7	9
900422	SAN FRANCISCO	55	7	8
904558	YARINA	40	7	9
901912	QAYWA CCOPI	51	7	9
901599	CALABOZO	95	7	9
903308	TANA	43	7	15
902612	ZONA PATRIA	26	7	8
904487	SANTIAGO DE BORJA	41	7	11
903147	MATARA	4	7	9
903299	CAPILLUCAS	29	8	9
900540	SHUYPILLAY	44	8	10
904588	NUEVO PACAIPAMPA	61	8	9
903301	SAN PEDRO DE CUSI	26	8	9
902284	CASCAY	43	8	10
903044	INSCULAS	43	8	9
904692	ESPERANZA	12	8	10
903510	MANATI II ZONA	3	8	11
904620	MIRAVE	25	8	10
903599	TIERRA BLANCA	32	9	13
904624	VILLA PUERTO PIZARRO	9	9	16
902293	SANTA ANA DE PAMPAS	78	9	10
903790	SAN MARTIN CP3	25	9	10
900633	HUANRROC	33	9	15
903049	LA CALERA	59	9	10
904486	SANTIAGO DE BORJA	41	9	10
904458	JERILLO	50	9	10
903948	LAYNAS	36	10	27
903079	PUEBLO NUEVO DE CONTA	17	10	11
903794	SAN MARTIN CP3	27	10	11
902742	LIMONCARRO	30	10	17
904514	SAN MIGUEL DEL RIO MAYO	22	10	14
903506	MONTERRICO DE ANGOTEROS	34	10	14
903603	JUANCITO	15	11	12
903500	SAN CARLOS	4	11	15
903091	SANTA MARIA ALTA	12	11	19
903090	SANTA MARIA ALTA	14	11	20
900638	SAN JACINTO	24	11	12
902754	SAUSAL	14	11	12
901556	PUERTO CIRUELO	85	11	13
904511	SAN MIGUEL DEL RIO MAYO	17	11	14



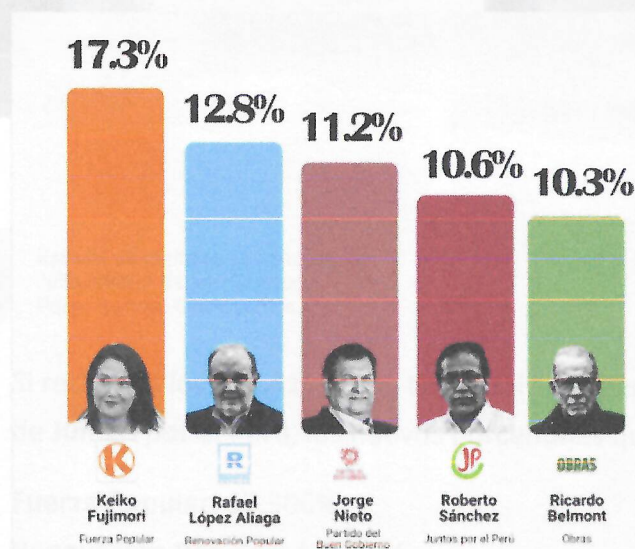
902602	SAN FERNANDO DE KIVINAKI	27	11	13
901924	HUACARPAY	18	11	16
903537	CONCORDIA	7	12	13
904512	SAN MIGUEL DEL RIO MAYO	32	12	13
903094	LOMAS DE CARABAYLLO	13	12	15
903136	JICAMARCA (ANEXO 22)	25	12	13
904570	LAS PALMAS	17	12	13
904626	VILLA PUERTO PIZARRO	6	13	19
903400	SHAWI BARRANQUITA	102	13	15
904559	YARINA	58	13	14
903541	CONCORDIA	13	13	22
903140	JICAMARCA (ANEXO 22)	27	13	14
903153	PAMPAPACTA	11	13	15
904623	VILLA PUERTO PIZARRO	10	14	18
901466	EL TAMBILLO	81	14	15
903503	MONTERRICO DE ANGOTEROS	42	14	18
902956	CAHUIDE	23	15	16
904373	LAS MERCEDES	52	15	19
903163	LACSANGA	19	15	20
900634	HUANRROC	28	15	22
903174	IRRIGACION SANTA ROSA	37	15	16
903111	LOMAS DE CARABAYLLO	28	17	19
900632	HUANRROC	26	18	24
903097	LOMAS DE CARABAYLLO	18	18	19
904555	TUNUNTUNUMBA	26	19	20
903600	TIERRA BLANCA	24	20	21
903949	LAYNAS	13	21	38
903429	UNANCHAY	39	21	31
904622	VILLA PUERTO PIZARRO	16	21	31
900631	HUANRROC	28	21	23
903113	LOMAS DE CARABAYLLO	20	21	23
903373	BOCA DE SASIPAHUA	10	22	27
900635	SANTA ROSA DE PAQUIRCA	24	23	24
903491	SAN LUIS DE TACSHA CURARAY	6	24	26
903152	PAMPAPACTA	18	24	25
903548	NUEVA UNION	5	26	36
903283	NIEVERIA	18	28	30
903549	NUEVA UNION	8	31	35
903550	SANTA ROSA DE PATUYACU	8	44	48
903501	LIBERTAD	9	66	71



ANEXO 5: Análisis comparativo de proyecciones estadísticas vs. datos procesados. Incluye la proyección oficial de la encuestadora **DATUM** y el estudio de **Proyección Real al 22/04/2026** realizado mediante la exclusión técnica de los votos provenientes de las mesas calificadas como "fantasma" (Rango 900,000). El contraste gráfico demuestra que, al retirar estas mesas, el resultado converge con la tendencia estadística nacional.



Proyección Real al 22/04/2026





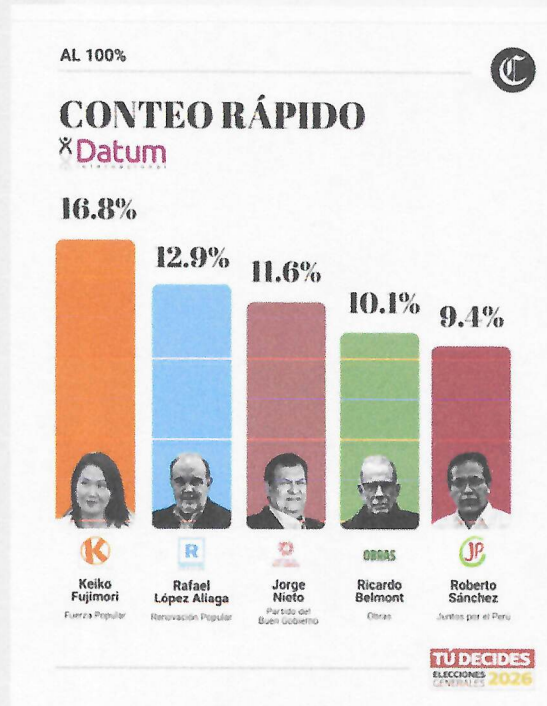
903460	PUERTO ALEGRIA	1	7	11
903459	PUERTO ALEGRIA	0	7	9
903938	PUEBLO NUEVO DE MARAY	72	7	9
900423	SAN MIGUEL DE JUNCAY	40	7	9
900422	SAN FRANCISCO	55	7	8
904558	YARINA	40	7	9
901912	QAYWA CCOPI	51	7	9
901599	CALABOZO	95	7	9
903308	TANA	43	7	15
902612	ZONA PATRIA	26	7	8
904487	SANTIAGO DE BORJA	41	7	11
903147	MATARA	4	7	9
903299	CAPILLUCAS	29	8	9
900540	SHUYPILLAY	44	8	10
904588	NUEVO PACAIPAMPA	61	8	9
903301	SAN PEDRO DE CUSI	26	8	9
902284	CASCAY	43	8	10
903044	INSCULAS	43	8	9
904692	ESPERANZA	12	8	10
903510	MANATI II ZONA	3	8	11
904620	MIRAVE	25	8	10
903599	TIERRA BLANCA	32	9	13
904624	VILLA PUERTO PIZARRO	9	9	16
902293	SANTA ANA DE PAMPAS	78	9	10
903790	SAN MARTIN CP3	25	9	10
900633	HUANRROC	33	9	15
903049	LA CALERA	59	9	10
904486	SANTIAGO DE BORJA	41	9	10
904458	JERILLO	50	9	10
903948	LAYNAS	36	10	27
903079	PUEBLO NUEVO DE CONTA	17	10	11
903794	SAN MARTIN CP3	27	10	11
902742	LIMONCARRO	30	10	17
904514	SAN MIGUEL DEL RIO MAYO	22	10	14
903506	MONTERRICO DE ANGOTEROS	34	10	14
903603	JUANCITO	15	11	12
903500	SAN CARLOS	4	11	15
903091	SANTA MARIA ALTA	12	11	19
903090	SANTA MARIA ALTA	14	11	20
900638	SAN JACINTO	24	11	12
902754	SAUSAL	14	11	12
901556	PUERTO CIRUELO	85	11	13
904511	SAN MIGUEL DEL RIO MAYO	17	11	14



902602	SAN FERNANDO DE KIVINAKI	27	11	13
901924	HUACARPAY	18	11	16
903537	CONCORDIA	7	12	13
904512	SAN MIGUEL DEL RIO MAYO	32	12	13
903094	LOMAS DE CARABAYLLO	13	12	15
903136	JICAMARCA (ANEXO 22)	25	12	13
904570	LAS PALMAS	17	12	13
904626	VILLA PUERTO PIZARRO	6	13	19
903400	SHAWI BARRANQUITA	102	13	15
904559	YARINA	58	13	14
903541	CONCORDIA	13	13	22
903140	JICAMARCA (ANEXO 22)	27	13	14
903153	PAMPAPACTA	11	13	15
904623	VILLA PUERTO PIZARRO	10	14	18
901466	EL TAMBILLO	81	14	15
903503	MONTERRICO DE ANGOTEROS	42	14	18
902956	CAHUIDE	23	15	16
904373	LAS MERCEDES	52	15	19
903163	LACSANGA	19	15	20
900634	HUANRROC	28	15	22
903174	IRRIGACION SANTA ROSA	37	15	16
903111	LOMAS DE CARABAYLLO	28	17	19
900632	HUANRROC	26	18	24
903097	LOMAS DE CARABAYLLO	18	18	19
904555	TUNUNTUNUMBA	26	19	20
903600	TIERRA BLANCA	24	20	21
903949	LAYNAS	13	21	38
903429	UNANCHAY	39	21	31
904622	VILLA PUERTO PIZARRO	16	21	31
900631	HUANRROC	28	21	23
903113	LOMAS DE CARABAYLLO	20	21	23
903373	BOCA DE SASIPAHUA	10	22	27
900635	SANTA ROSA DE PAQUIRCA	24	23	24
903491	SAN LUIS DE TACSHA CURARAY	6	24	26
903152	PAMPAPACTA	18	24	25
903548	NUEVA UNION	5	26	36
903283	NIEVERIA	18	28	30
903549	NUEVA UNION	8	31	35
903550	SANTA ROSA DE PATUYACU	8	44	48
903501	LIBERTAD	9	66	71



ANEXO 5: Análisis comparativo de proyecciones estadísticas vs. datos procesados. Incluye la proyección oficial de la encuestadora **DATUM** y el estudio de **Proyección Real al 22/04/2026** realizado mediante la exclusión técnica de los votos provenientes de las mesas calificadas como "fantasma" (Rango 900,000). El contraste gráfico demuestra que, al retirar estas mesas, el resultado converge con la tendencia estadística nacional.



Proyección Real al 22/04/2026

